



## **HOTĂRÂRE**

*privind aprobarea Strategiei de Dezvoltare Locală 2021-2027  
a Comunei Gorgota, județul Prahova*

**Consiliul Local al Unității Administrativ-Teritoriale - Gorgota, întrunit în  
ședința ordinara, în data de 25 februarie 2021;**

Având în vedere:

- Proiectul de hotărâre nr. 863/08.02.2021 inițiat de d-l Ionuț-Nicolae Dumitru, primarul Comunei Gorgota, județul Prahova;
- Referatul de aprobare nr. 865/08.02.2021 privind aprobarea *Strategiei de Dezvoltare Locală 2021-2027 a Comunei Gorgota, județul Prahova*, prezentat de d-l Ionuț-Nicolae Dumitru, primarul comunei Gorgota, județul Prahova;
- Raportul nr. 864/08.02.2021 întocmit de secretarul general al comunei Gorgota, județul Prahova;
- Avizul secretarului general al Comunei, precum și avizele Comisiilor de specialitate ale Consiliului Local Gorgota;

Respectând prevederile art. 129 alin. (2) lit. b) și alin. (4), lit. e) din Ordonanța de Urgență a Guvernului nr. 57/2019 privind Codul administrativ, cu modificările și completările ulterioare,

În temeiul prevederilor art. 196 alin. (1), lit. a) din Ordonanța de Urgență a Guvernului nr. 57 din 5 iulie 2019 privind Codul administrativ, cu modificările și completările ulterioare;

## **HOTĂRĂȘTE:**

**Art.1.** Se aprobă *Strategia de Dezvoltare Locală 2021-2027 a Comunei Gorgota, județul Prahova*, conform **anexei**, care face parte integrantă din prezenta hotărâre.

**Art.2.** Cu urmărirea aducerii la îndeplinire a prevederilor prezentei hotărâri se încredințează aparatul de specialitate al primarului Comunei Gorgota, județul Prahova.

**Art.3.** Prezenta hotărâre poate fi contestată conform prevederilor Legii nr. 554/2004 privind contenciosul administrativ, cu modificările și completările ulterioare.

**Art.4.** În conformitate cu prevederile art. 252 alin. (1) lit. c), ale art. 255 din Ordonanța de Urgență a Guvernului nr. 57/2019 privind Codul administrativ, cu modificările și completările ulterioare, coroborat cu cele ale art. 3 alin. (1) din Legea nr. 554/2004 privind contenciosul administrativ, cu modificările și completările ulterioare, prezenta hotărâre se înaintează Prefectului județului Prahova pentru exercitarea controlului de legalitate.

**Art.5.** Trasparența și comunicarea către autoritățile, instituțiile publice și persoanele interesate a prezentei hotărâri se realizează, în mod obligatoriu, prin

intermediul secretarului general al unității administrativ-teritoriale, în termenul prevăzut de lege, și se publică, pentru informare, în format electronic în Monitorul Oficial Local al Comunei Gorgota, județul Prahova.

**PREȘEDINTE DE ȘEDINȚĂ,**  
Voicu Gheorghe

**Contrasemnează pentru legalitate,**  
în temeiul art. 243 alin. (1). lit. a) din  
O.U.G. nr. 57/2019 privind Codul administrativ  
**SECRETAR GENERAL COMUNĂ,**  
Anca Dănilă

Gorgota, 25.02.2021  
Nr. 14  
Red/Dact A.D./4ex

Nr. consilieri in functie\* 13  
Nr. consilieri prezenti 12  
Nr. voturi pentru 12  
Nr. voturi contra 0  
Nr. abtineri 0  
\*inclusiv Viceprimarul comunei Gorgota

PROCEDURI OBLIGATORII ULTERIOARE ADOPTĂRII HOTĂRĂRII CONSILIULUI LOCAL NR. 14/25 februarie 2021	
Operațiuni efectuate	Data ZZ/LL/AN
1	2
Adoptarea hotărârii <sup>1)</sup> s-a făcut cu majoritate <input type="checkbox"/> simplă <input type="checkbox"/> absolută <input type="checkbox"/> calificată <sup>2)</sup>	25.02.2021
Comunicarea către primar <sup>2)</sup>	26.02.2021
Comunicarea către prefectul județului <sup>3)</sup>	26.02.2021
Aducerea la cunoștință publică <sup>4)+5)</sup>	26.02.2021
Comunicarea, numai în cazul celei cu caracter individual <sup>4)+5)</sup>	26.02.2021
Hotărârea devine obligatorie <sup>6)</sup> sau produce efecte juridice <sup>7)</sup> , după caz	26.02.2021
<p>Extrase din Ordonanța de Urgență a Guvernului nr. 57/2019 privind Codul administrativ, cu modificările și completările ulterioare;</p> <p><sup>1)</sup> Art. 139 alin. (1): „În exercitarea atribuțiilor ce îi revin, consiliul local adoptă hotărâri, cu majoritate absolută sau simplă, după caz.</p> <p><sup>2)</sup> Prin excepție de la prevederile alin. (1), hotărârile privind dobândirea sau înstrăinarea dreptului de proprietate în cazul bunurilor imobile se adoptă de consiliul local cu majoritatea calificată definită la art. 5 lit. dd), de două treimi din numărul consilierilor locali în funcție.”</p> <p><sup>3)</sup> Art. 197 alin. (2): „Hotărârile consiliului local se comunică primarului.”</p> <p><sup>4)</sup> Art. 197 alin. (1), adaptat: Secretarul general al comunei comunică hotărârile consiliului local al comunei prefectului în cel mult 10 zile lucrătoare de la data adoptării ...</p> <p><sup>5)</sup> Art. 197 alin. (4): „Hotărârile ... se aduc la cunoștință publică și se comunică, în condițiile legii, prin grija secretarului general al comunei.”</p> <p><sup>6)</sup> Art. 199 alin. (1): „Comunicarea hotărârilor ... cu caracter individual către persoanele cărora li se adresează se face în cel mult 5 zile de la data comunicării oficiale către prefect.”</p> <p><sup>7)</sup> Art. 198 alin. (1): „Hotărârile ... cu caracter normativ devin obligatorii de la data aducerii lor la cunoștință publică.”</p> <p><sup>8)</sup> Art. 199 alin. (2): „Hotărârile ... cu caracter individual produc efecte juridice de la data comunicării către persoanele cărora li se adresează.”</p>	

Anexa la  
C.L. nr. 14/  
25.02.2021.




---

# STRATEGIA DE DEZVOLTARE LOCALĂ A COMUNEI GORGOTA 2021 - 2027

---

Județul Prahova



## CUPRINS

Capitolul I – Introducere .....	3
1.1 Procesul planificării .....	3
1.2 Etapele planificării .....	3
1.3 Metodologie .....	4
1.4 Referințe legislative .....	5
1.5 Scop.....	5
1.6 Misiune .....	5
1.7 Obiectiv general .....	6
1.8 Obiective specifice.....	6
Capitolul II Context de dezvoltare .....	7
2.1 Context European.....	7
2.2 Context Național .....	9
2.3 Contextul regiunii de dezvoltare.....	23
2.4 Scurtă prezentare a județului.....	26
Capitolul III Prezentarea generală a unității administrativ-teritoriale .....	27
3.1 Scurt istoric al comunei .....	27
3.2 Localizare și structură administrativă .....	27
3.3 Caracteristici fizico-geografice.....	28
3.4 Flora și fauna.....	29
3.5 Factorii de risc natural .....	30
3.6 Geologie și condiții geotehnice.....	30
3.7 Echiparea tehnică a comunei .....	31
3.7.1 Alimentarea cu apă potabilă.....	31
3.7.2 Alimentarea cu energie electrică.....	32
3.7.3 Rețeaua de canalizare.....	32
3.7.4 Rețeaua de drumuri locale .....	33
3.7.5 Salubritatea și mediul.....	34
3.7.6 Rețeaua de gaze.....	34
3.7.7 Spații verzi și arii protejate .....	34
Capitolul IV – Situația socio economică .....	35
4.1 Populația și resursele umane.....	35
4.1.1 Bilanțul natural al populației în comuna Gorgota.....	36
4.1.2 Structura populației pe grupe de vârste și sexe.....	38

4.1.3 Mobilitatea populației .....	40
4.1.4 Prognoza demografică – tendințe, implicații și posibile soluții .....	42
4.2 Cultură și educație.....	43
4.2.1 Cultura.....	43
4.2.2 Educația.....	44
4.3 Activitățile economice .....	47
Capitolul V – Portofoliul de proiecte implementate în perioada 2014-2020.....	48
Capitolul VI – Analiza SWOT.....	52
6.1 Metodologia SWOT.....	52
6.2 Populație – Analiza SWOT.....	53
6.3 Agricultură – Analiza SWOT .....	54
6.4 Infrastructura – Analiza SWOT .....	55
6.5 Turismul – Analiza Swot .....	56
Capitolul VII – Strategia de dezvoltare locală 2021-2027 – Obiective.....	57
7.2 Obiective specifice.....	59
7.2.1 Agricultură .....	59
7.2.2 Infrastructură și mediu.....	59
7.2.3 Economie .....	60
7.2.4 Educație și cultură.....	60
7.2.5 Resursa Umană .....	61
7.2.6 Serviciile Sociale .....	61
Capitolul VIII – Planul de acțiune pentru dezvoltarea durabilă .....	62
8.1 Aspecte generale .....	62
8.2 Principii și condiții.....	62
8.3 Implementare, monitorizare și control.....	63
8.4 Proiecte propuse pentru perioada 2021 – 2027 .....	64
Capitolul IX – Concluzii.....	93
BIBLIOGRAFIE.....	94

## **Capitolul I – Introducere**

### **1.1 Procesul planificării**

Existența unei strategii de dezvoltare locală ajută la crearea unei viziuni asupra comunității pe care ne-o dorim în viitor, ne oferă imaginea completă asupra modului în care economia, mediul, infrastructura și aspectele sociale se pot îmbunătăți.

Prin elaborarea strategiei se oferă un cadru de lucru, astfel, după analiza nevoilor și a perspectivelor fiecărui grup de interes se stabilesc obiective de dezvoltare și se concretizează o serie de priorități și măsuri pentru îndeplinirea obiectivelor. Strategia de dezvoltare pune la dispoziția autorităților locale un ghid în vederea îmbunătățirii vieții în comună.

Prin “Dezvoltare durabilă” se înțelege ca fiind ”totalitatea formelor și metodelor de dezvoltare socio-economică care se axează în primul rând pe asigurarea unui echilibru între aspectele sociale, economice, ecologice și elementele capitalului natural”.

Strategia trasează orientările generale ale dezvoltării viitoare a comunei din punct de vedere social, economic, cultural, etc., asigurând valorificarea resurselor materiale, financiare, informaționale și umane de care dispune comuna.

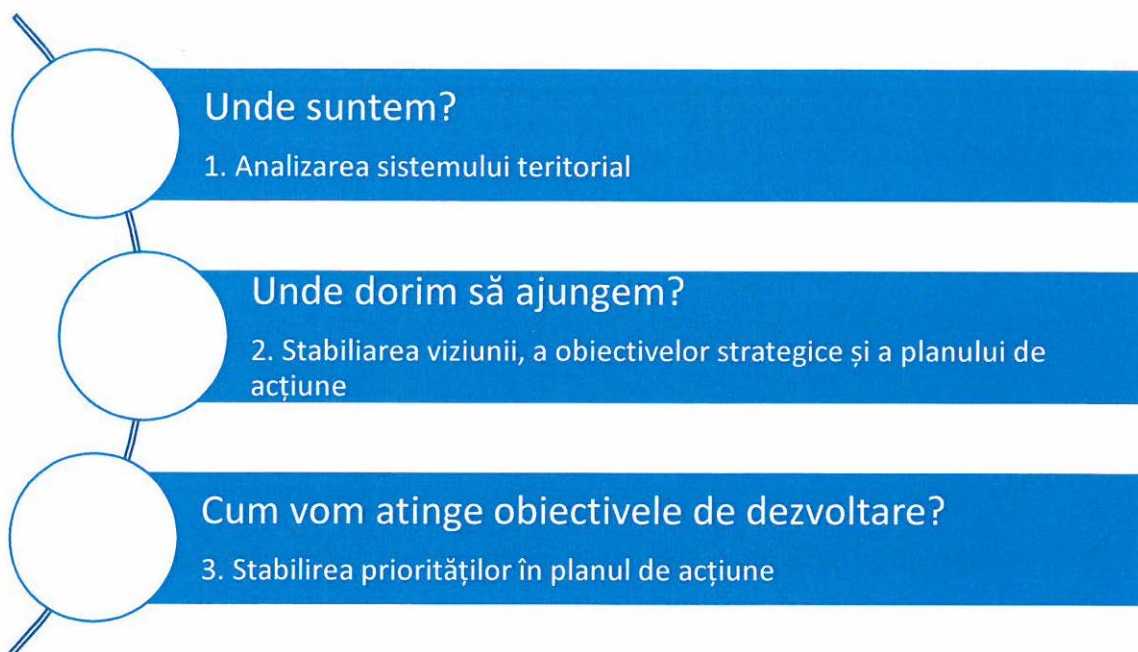
Planificarea strategică are drept scop maximizarea eficienței utilizării resurselor locale și dezvoltarea unei viziuni asupra viitorului comunității.

### **1.2 Etapele planificării**

Procesul de elaborarea al strategiei de dezvoltare locală a început prin culegerea informațiilor necesare despre comuna Gorgota incluzând aici:

- Date de natură geografică
- Date de natură istorică
- Date referitoare la tipurile de infrastructuri
- Date socio – economice

În urma analizării datelor s-au realizat analize SWOT pentru domeniile prioritare precum populație, agricultură, turism și infrastructură pentru a avea o imagine de ansamblu asupra situației actuale dar și conștientizarea unor obiective necesare dezvoltării.



În ceea ce privește managementul implementării strategiei de dezvoltare locală pentru perioada 2021 – 2027 acesta va fi asigurat, în primul rând, de aparatul administrativ care are rolul principal în demararea proiectelor finanțate din surse locale, județene, guvernamentale și europene având ca principal scop realizarea obiectivelor propuse în strategie.

### **1.3 Metodologie**

Metodologia utilizată în procesul de elaborare:

- Consultarea datelor – metodă folosită pentru a observa situația actuală a comunității în ceea ce privește aspectele istorico – geografice, populația, infrastructura și economia;
- Elaborarea analizei SWOT pe diverse domenii – metodă folosită pentru conștientizarea punctelor forte și a oportunităților dar și a punctelor slabe și a riscurilor în cadrul analizei domeniilor de interes : populație, agricultură și infrastructură;
- Prezentarea proiectelor implementate;
- Redactarea obiectivelor pentru perioada 2021 -2027 în domeniile de interes;
- Prezentarea proiectelor de interes pentru perioada 2021 – 2027;



#### **1.4 Referințe legislative**

- Strategia de la Lisabona a Comisiei Europene revizuită;
- Politica de Coeziune 2021 – 2027;
- Regulamentul privind prevederile comune ( CPR );
- Regulamentul privind Fondul european de dezvoltare regionala ( FEDR ) și Fondul de coeziune ( FC);
- Regulamentul privind cooperarea teritorială;
- Regulamentul privind mecanismul de cooperare transfrontalieră;
- Regulamentul privind Fondul social european plus ( FSE + );

#### **1.5 Scop**

Principalul scop al strategiei de dezvoltare locală este acela de a documenta proiectele de dezvoltare necesare pentru comunitate. Prin intermediul acestor proiecte se urmărește îmbunătățirea calității vieții pentru locuitori prin măsuri de reabilitare, modernizare și dezvoltare a infrastructurii de toate tipurile cât și prin dezvoltarea resursei umane și a serviciilor sociale. Aceste acțiuni vor duce la o dezvoltare armonioasă a comunei Gorgota în concordanță cu tendințele naționale și europene în materie de planificare inteligentă a teritoriului și resurselor

#### **1.6 Misiune**

Misiunea strategiei de dezvoltare locală este de a cuprinde toate resursele umane, materiale și financiare disponibile la nivel local sau atrase din alte surse pentru implementarea tuturor proiectelor de dezvoltare propuse. Pentru îndeplinirea acestei misiuni, trebuie avut în vedere un proces de colaborare între autoritatea publică și comunitate, o planificare inteligentă și o capacitate de organizare și coordonare susținute.

Prin asumarea acestei misiuni se conturează o dezvoltare socio-economică durabilă și competitivă cât și o infrastructură modernă și accesibilă tuturor locuitorilor comunei Gorgota.



## **1.7 Obiectiv general**

Obiectivul general al studiului este radiografierea situației actuale a comunei și stabilirea direcțiilor de dezvoltare și a proiectelor specifice pentru atingerea unui grad optim de satisfacție în rândul cetățenilor cu privire la dotările edilitare și situația socio-economică.

## **1.8 Obiective specifice**

Obiectivele specifice propuse sunt :

- Înființare / reabilitare / modernizare / extindere infrastructură de utilități publice (apă, canalizare, salubritate, iluminat public, gaze);
- Dezvoltare urbanistică coerentă ;
- Protejarea mediului – folosirea energiilor alternative;
- Reabilitarea și modernizarea rețelei de drumuri de interes local și agricole;
- Dezvoltarea infrastructurii cultural – educaționale și a celei sanitare;
- Dezvoltarea resursei umane, formarea/reformarea profesională;
- Eficientizarea și dezvoltarea administrației publice și a relației cu cetățenii prin competențe digitale și informatizare software;
- Modernizarea/dotarea unităților de interes public cu infrastructură actualizată de internet și telecomunicații;

## **Capitolul II Context de dezvoltare**

### **2.1 Context European**

În cadrul bugetului pe termen lung al Uniunii Europene pentru perioada 2021 – 2027, Comisia Europeană propune modernizarea politicii de coeziune, principala politică de investiții a Uniunii Europene.

Sunt propuse cinci priorități investiționale în cadrul UE :

- **O Europă mai inteligentă**, prin inovare, digitalizare, transformare economică și alte forme de sprijin;
- **O Europă mai verde**, fără emisii de carbon, punerea în aplicare a Acordului de la Paris și investiții în tranziția energetică, energia din surse regenerabile și combaterea schimbărilor climatice;
- **O Europă conectată**, cu rețele strategice de transport și digitale;
- **O Europă mai socială**, pentru realizarea pilonului european al drepturilor sociale și sprijinirea calității locurilor de muncă, a învățământului, a competențelor a incluziunii sociale și a accesului egal la sistemul de sănătate;
- **O Europă mai apropiată de cetățenii săi**, prin sprijinirea strategiilor de dezvoltare conduse la nivel local și a dezvoltării urbane durabile în UE;

Politica de coeziune menține investițiile în toate regiunile, pe baza a trei categorii ( mai puțin dezvoltate, în tranziție, mai dezvoltate ). Metoda de alocare se bazează pe PIB-ul pe cap de locuitor, introducându-se noi criterii precum șomajul în rândul tinerilor, nivelul scăzut de educație și schimbări climatice pentru a reflecta mai bine realitatea de pe teren.

#### **Simplificare : reguli mai scurte, mai puține și mai clare**

Pentru întreprinderile și antreprenorii care beneficiază de sprijinul UE, noul cadru oferă mai puțină birocrație și modalități mai simple de solicitare a plăților, prin utilizarea opțiunilor simplificate în materie de costuri. Pentru facilitarea sinergiilor, un cadru unic de reglementare acoperă în prezent 7 fonduri UE implementate în parteneriat cu statele membre (gestionare partajată). Comisia propune, de asemenea, controale mai relaxate la programele cu istoric bun,

o mai mare încredere în sistemele naționale și extinderea principiului „auditului unic”, pentru a evita suprapunerea verificărilor.

### **Un cadru mai flexibil**

Noul cadru reunește stabilitatea necesară planificării investițiilor cu nivelul corespunzător de flexibilitate bugetară, pentru a face față unor evenimente neprevăzute. O evaluare intermediară va determina dacă este nevoie de modificarea programelor pentru ultimii doi ani ai perioadei de finanțare, pe baza priorităților emergente, a executării programelor și a celor mai recente recomandări specifice fiecărei țări.

În anumite limite, se vor permite transferuri de resurse în cadrul programelor fără a fi necesară o aprobare oficială a Comisiei. O dispoziție specifică facilitează mobilizarea de fonduri UE începând din prima zi, în caz de dezastru natural.

### **Mai multe oportunități pentru sinergii în setul UE de instrumente bugetare**

Cadrul de reglementare unic care acoperă fondurile politicii de coeziune și Fondul pentru azil și migrație vor facilita crearea de strategii de integrare a migranților la nivel local sprijinite prin resurse UE utilizate în sinergie: Fondul pentru azil și migrație se va concentra pe nevoile pe termen scurt ale migranților în momentul sosirii, în timp ce politica de coeziune va sprijini integrarea lor socială și profesională. În afara cadrului unic de reglementare, vor fi facilitate sinergii cu alte instrumente UE, cum ar fi politica agricolă comună, Orizont Europa, programul LIFE sau Erasmus +.

### **Interreg : eliminarea obstacolelor transfrontaliere și sprijinirea proiectelor interregionale pentru inovare**

Cooperarea interregională și transfrontalieră va fi facilitată de noua posibilitate ca o regiune să utilizeze părți din propria alocare pentru a finanța proiecte în altă parte a Europei, împreună cu alte regiuni.

Noua generație a programelor de cooperare interregională și transfrontalieră („Interreg”) va ajuta statele membre să depășească obstacolele transfrontaliere și să dezvolte

servicii comune. Comisia propune un nou instrument pentru regiunile de frontieră și pentru țările din care să-și armonizeze cadrele juridice, denumit Mecanismul transfrontalier european.

Pornind de la succesul acțiunii pilot din 2014-2020, Comisia propune crearea Investițiilor interregionale pentru inovare. Regiunile cu active corespunzătoare de „specializare inteligentă” vor fi sprijinite mai mult pentru alcătuirea clusterelor paneuropene în sectoare prioritare precum datele masive (big data), economia circulară, sistemele avansate de fabricație sau securitatea cibernetică.

### **Mai multe eforturi de comunicare pentru a îmbunătăți vizibilitatea politicii de coeziune**

Pentru o Europă tot mai apropiată de cetățeni, se pune mai mult accent pe necesitatea de a comunica mai bine rezultatele pozitive ale politicii de coeziune. Statele membre și regiunile au consolidat cerințele de comunicare, de exemplu în ceea ce privește organizarea de evenimente pentru inaugurarea proiectelor mari cu finanțare de la UE și dezvoltarea unor planuri de informare prin rețelele sociale.

În același timp, comunicarea pe tema proiectelor finanțate de la UE se simplifică, introducându-se un singur branding pentru toate fondurile UE, un portal unic unde apar toate finanțările disponibile pentru întreprinderi și o bază de date unică pentru proiecte gestionată de Comisie.

## **2.2 Context Național**

Strategia de dezvoltare a României se pliază pe Strategia Uniunii, respectând cele 5 puncte de dezvoltare indicate de Comisia Europeană, respectiv: o Europă mai inteligentă, o Europă mai verde, o Europă mai conectată, o Europă mai socială și o Europă mai apropiată de cetățenii săi.

## Obiectivul 1 – O Europă mai inteligentă transpus la nivel național

### Cercetare și inovare

- Integrarea ecosistemului CDI național în Spațiul de cercetare european
- Creerea unui sistem atractiv de inovare în industrie, pentru toate tipurile de inovare ( de produs, de proces, organizațională și marketing )
- Sprijinirea creării de noi companii inovative și creșterea ratei de supraviețuire a acestora

### Digitalizare

- Creșterea gradului de digitalizare a serviciilor publice pentru societatea românească
- Digitalizare pentru creșterea siguranței și îmbunătățirii serviciilor de mobilitate și transport
- Soluții IT și digitizare în domeniul sănătății

### Competitivitate

- Facilitarea accesului la finanțare pentru IMM-uri, inclusiv prin încurajarea finanțării inițiale și timpurii a start-upurilor cu potențial inovativ ridicat
- Consolidarea competitivității economiei românești
- Sprijinirea creării de noi companii și creșterea ratei de supraviețuire a acestora.

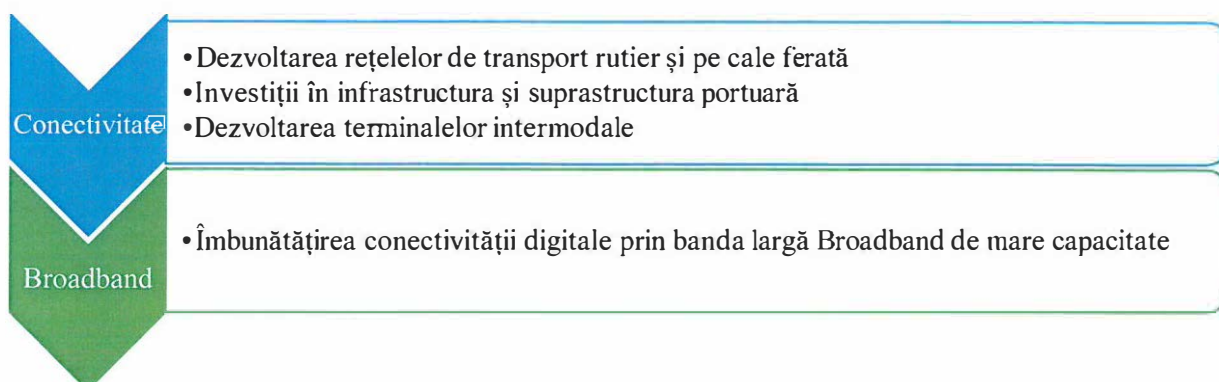
### Specializare inteligentă

- Dezvoltarea competențelor profesionale adecvate cerințelor mediului de afaceri în contextul unei economii bazate pe cunoaștere
- Susținerea capacității administrative a structurilor din cadrul mecanismului integrat regional și național de descoperire antreprenorială

## Obiectivul 2 – O Europă mai verde transpus la nivel național

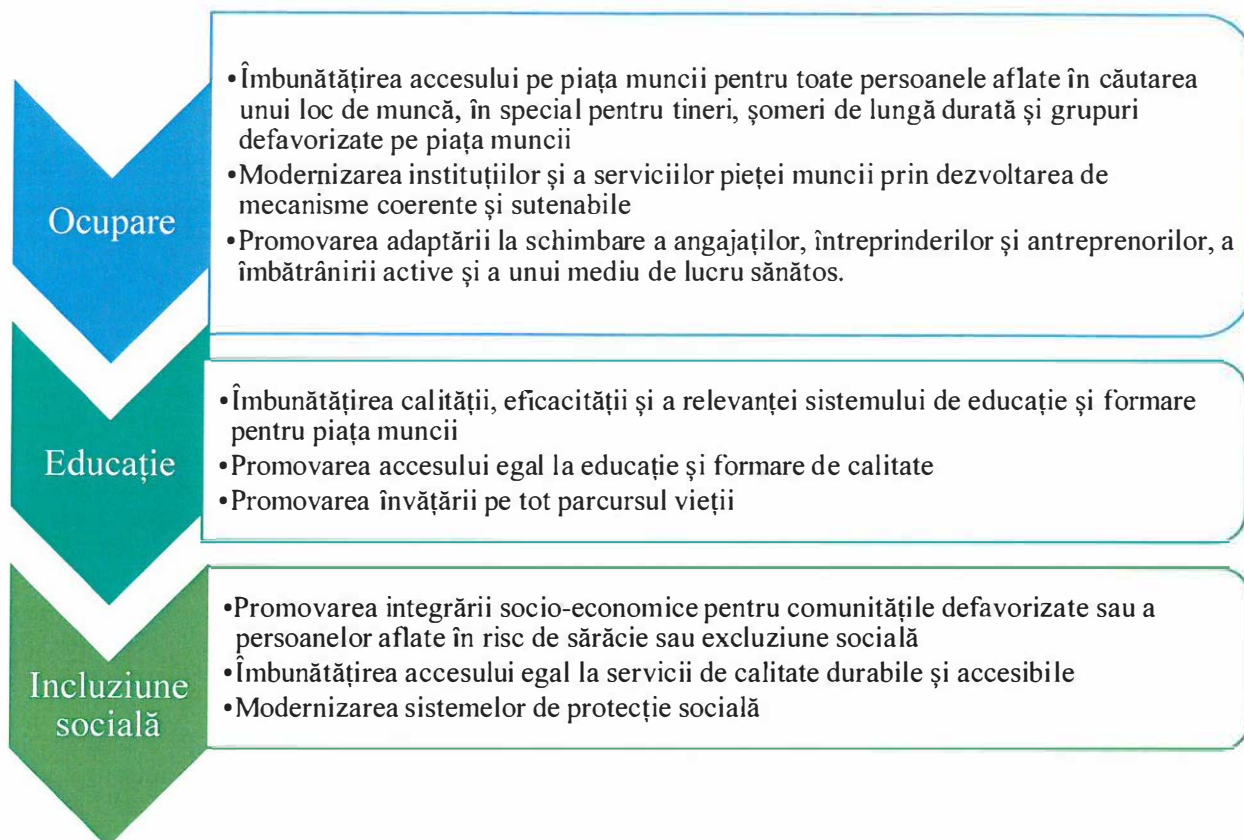


## Obiectivul 3 – O Europă mai conectată transpus la nivel național

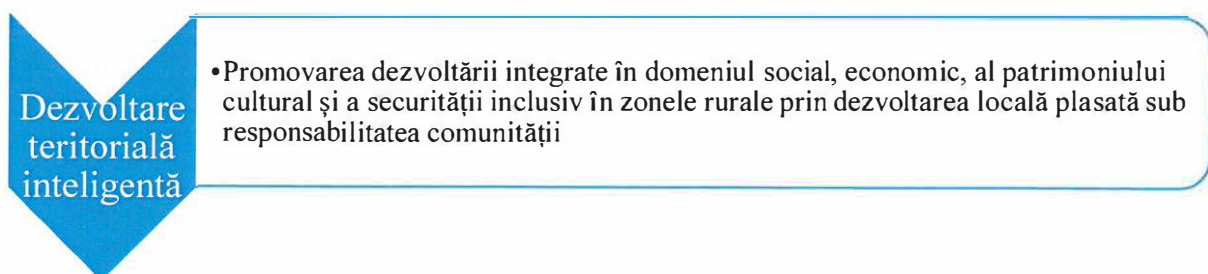




## Obiectivul 4 – O Europă mai socială transpus la nivel național



## Obiectivul 5 – O Europă mai aproape de cetățenii săi transpus la nivel național



Pentru a putea accesa finanțările din fondurile europene, Ministerul Fondurilor Europene propune a serie de programe operaționale pentru viitorul Cadru Financiar Multianual.

Aceste programe operaționale pentru perioada 2021 – 2027 au fost consolidate în urma colaborării inter-instituționale, negocierii informale cu reprezentanții Comisiei Europene dar și prin consultarea unor parteneri socio-economici relevanți.



Programele operaționale propuse pentru perioada 2021-2027 sunt :

- Programul Operațional Creștere Inteligentă, Digitalizare și Instrumente Financiare;
- Programul Operațional Dezvoltare Durabilă;
- Programul Operațional Transport;
- Programul Operațional Educație și Ocupare;
- Programul Operațional Incluziune și Demnitate Socială;
- Programul Operațional Sănătate;
- Programul Operațional Regional;
- Programul Operațional Asistență Tehnică;
- Programul Operațional Tranziție Justă;

### **Programul Operațional Creștere Inteligentă, Digitalizare și Instrumente Financiare**

**Viziune** : creșterea competitivității societății în contextul schimbărilor tehnologice și crearea de noi oportunități de dezvoltare pentru mediul de afaceri și sistemul public.

**Obiectivul general** : Reducerea disparităților între România și alte state membre ale Uniunii Europene, dar și între regiunile țării.

**Obiective specifice** : Îmbunătățirea capacității de cercetare dezvoltare și inovare (CDI), adoptarea tehnologiilor avansate, îmbunătățirea conectivității digitale, dezvoltarea competențelor.

Priorități de investiții :

- Integrarea CDI național în sistemul european și internațional;
- Dezvoltarea capacității CDI a institutelor de învățământ superior;
- Dezvoltarea capacității CDI a întreprinderilor mari;
- Crearea de infrastructura CDI, inclusiv transfer tehnologic;
- Digitalizare în cultură;
- Digitalizare în educație;
- Digitalizare în administrația publică;

## **Programul Operațional Dezvoltare Durabilă**

**Viziune** : Implementarea unei coeziuni sociale, economice și teritoriale prin sprijinirea unei economii cu emisii scăzute de gaze cu efect de seră și utilizarea eficientă a resurselor naturale.

### **Corelarea cu documentele strategice elaborate la nivel național :**

- Strategia Națională de Dezvoltare Durabilă a României;
- Planul Național Integrat de Energie și Schimbări Climatice (PNIESC);
- Master Planul Județean;
- Planurile de Management ale Bazinelor Hidrografice;
- Directiva privind epurarea apelor uzate;
- Planul Național de Gestionare a Deșeurilor – adoptate prin HG 942/20.12.2017;
- Directiva 92/43 din 1992 privind conservarea habitatelor naturale și a faunei și florei sălbatice;
- Directiva 79/409 din 1979 amendată în 2009 prin Directiva 2009/147/CE privind conservarea păsărilor sălbatice, urmând a fi continuată prin elaborarea Planurilor de Management pentru Rețeaua Natura 2000;
- Strategia Națională și Planul Național pentru Gestionarea Siturilor Contaminate din România – HG 683/2015;
- Planul de management a riscului de inundații ( PMRI);
- Planul de management al secetei conform Directivei Cadru UE a Apei 2000/60 CE;
- Master Planul pentru protecția și refacerea zonei costiere – Directiva 2008/56/CE;
- Strategia de consolidare și dezvoltare a Inspectoratului General pentru situații de urgență 2016 – 2025;

**Obiectivul general** : Îmbunătățirea calității vieții populației și îmbunătățirea standardelor de mediu precum și îndeplinirea obligațiilor rezultate din directivele europene, conform obiectivului 2 O Europă mai verde. De asemenea, se urmărește atingerea obiectivelor naționale în domeniul eficienței energetice, protecției mediului și managementului riscurilor precum și reducerea decalajului comparativ cu celelalte state membre UE în materie de infrastructura de mediu.

### **Obiective specifice :**

- Promovarea eficienței energetice și reducerea emisiilor de gaze cu efect de seră;
- Dezvoltarea de sisteme inteligente de energie, rețele de stocare;
- Promovarea managementului durabil al apei;
- Promovarea tranziției către o economie circulară;
- Îmbunătățirea protecției naturii și a biodiversității, a infrastructurii verzi și reducerea poluării;
- Promovarea adaptării la schimbările climatice, a prevenirii riscurilor și a rezilienței în urma dezastrelor;

#### **Priorități de investiții:**

- Îmbunătățirea eficienței energetice a IMM-urilor și a întreprinderilor mari
- Sisteme inteligente de energie și soluții de stocare
- Investiții privind apele și apele uzate
- Gestionarea eficientă a deșeurilor în vederea tranziției către economia circulară
- Conservarea biodiversității
- Îmbunătățirea monitorizării calității aerului
- Investigarea siturilor contaminate, evaluarea riscurilor asupra mediului și remedierea siturilor
- Managementul inundațiilor și a secetei
- Combaterea eroziunii costiere
- Dezvoltarea sistemului de management al riscurilor

#### **Programul Operațional Transport**

**Viziune :** Extinderea infrastructurii de transport pe teritoriul României în vederea unei conectivități sporite atât pe plan intern cât și extern.

#### **Corelarea cu documente strategice la nivel național :**

- Master Planul General de Transport al României;
- Planul investițional pentru dezvoltarea infrastructurii de transport 2020-2030;
- Strategia de transport intermodal în România 2020;
- Strategia națională de siguranță rutieră;

- Strategia UE pentru Regiunea Dunării (SUERD);
- Strategia privind Cadrul național de politică pentru dezvoltarea pieței în ceea ce privește combustibilii alternativi în sectorul transporturilor și pentru instalarea infrastructurii relevante în România;
- Planurile de Mobilitate Urbane Durabile;
- Strategia Națională de Dezvoltare Durabilă a României;

**Obiectivul general :** Sprijinirea dezvoltării infrastructurii și serviciilor de mobilitate a persoanelor și mărfurilor pentru recuperarea decalajelor dintre regiunile țării cât și față de celelalte state membre ale Uniunii.

**Obiective specifice :**

- Dezvoltarea unei rețele TEN-T durabilă, rezilientă la schimbările climatice, inteligentă și sigură;
- Dezvoltarea mobilității naționale, regionale și locale durabile și a mobilității transfrontaliere;
- Mobilitate națională, regională și locală sustenabilă;

**Priorități de investiții :**

- Dezvoltarea rețelei TEN-T;
- Îmbunătățirea conectivității prin dezvoltarea infrastructurii rutiere pentru accesibilitate teritorială;
- Îmbunătățirea conectivității prin dezvoltarea rețelei TEN-T de transport pe cale ferată;
- Îmbunătățirea mobilității naționale prin creșterea capacității de transport pe calea ferată;
- Îmbunătățirea conectivității și mobilității urbane prin creșterea calității serviciilor de transport pe calea ferată;
- Dezvoltarea unui sistem de transport multimodal;
- Creșterea gradului de utilizare a cailor navigabile și a porturilor;
- Creșterea gradului de siguranță și securitate pe rețeaua de transport;
- Asistența tehnică;

## **Programul Operațional Educație și Ocupare**

**Viziune :** Valorificarea potențialului uman prin îmbunătățirea sistemelor de educație și formare pentru piața muncii și dobândirea competențelor digitale și antreprenoriale printr-un mediu stimulativ de învățare pe tot parcursul vieții. În domeniul ocupării viziunea este de a dezvolta sustenabil și bazată pe inovare socială, piața muncii din România.

### **Corelarea cu alte documente strategice la nivel național :**

- Documentul programatic România Educată – viziune și strategie 2018-2030;
- Agenda pentru competențe România 2025;
- Strategia Națională pentru Ocuparea Forței de Muncă (SNOFM) 2021-2027;
- Recomandările Raportului de cercetare : Previziuni și anticipări în vederea identificării și prioritizării nevoilor de dezvoltare pentru perioada 2021-2028 prin evaluarea nivelului de convergență;
- Agenda 2030 pentru dezvoltare durabilă;

**Obiectivul general :** Crearea unui sistem de educație pliabil pe piața muncii, un sistem stimulativ de învățare continuă.

### **Obiective specifice :**

- Prevenirea abandonului școlar timpuriu;
- Îmbunătățirea infrastructurii și calității în sistemul de învățământ;
- Integrarea tinerilor pe piața muncii;
- Asigurarea accesului la ocupare pentru categoriile vulnerabile;
- Dezvoltarea culturii antreprenoriale și sprijinirea economiei sociale;
- Dezvoltarea dialogului social și a mecanismelor de anticipare a competențelor;
- Asigurarea unui mediu de lucru sănătos și promovarea îmbătrânirii active;

### **Priorități de investiții :**

- Valorificarea potențialului tinerilor pe piața muncii
- Prevenirea abandonului școlar și îmbunătățirea accesului la educație și formare pentru grupurile dezavantajate;
- Creșterea calității ofertei de educație și formare profesională pentru adaptarea la piața muncii și la procesul tehnologic;
- Creșterea accesibilității, atractivității și calității învățământului profesional și tehnic;

- Creșterea accesului pe piața muncii pentru toți;
- Antreprenariat și economie socială;
- Susținerea reformelor pe piața muncii în acord cu dinamica pieței muncii;
- Consolidarea participării populației în procesul de învățare continuă pentru facilitarea tranziției și a mobilității pe piața muncii;
- Asistență tehnică pentru facilitarea și eficientizarea managementului programului;

### **Programul Operațional Incluziune și Demnitate Socială**

**Viziune** : Susținerea grupurilor vulnerabile din mediul rural, în principal, dar și urban prin reducerea fenomenului sărăciei și excluderii sociale.

#### **Corelarea cu alte domente strategice la nivel național :**

- Strategia națională privind incluziunea socială și reducerea sărăciei;
- Strategia națională privind ocuparea forței de muncă;
- Strategia Guvernului României de incluziune a cetățenilor români aparținând minorității rome;
- Strategia Națională – O societate fără bariere pentru persoanele cu dizabilități;
- Strategia națională a locuirii;
- Strategia națională în domeniul politicii de tineret;
- Strategia națională împotriva traficului de persoane pentru perioada 2018-2022;
- Strategia națională de reintegrare socială a persoanelor private de libertate 2020-2024;
- Strategia națională pentru promovarea îmbătrânirii active și protecția persoanelor vârstnice;

**Obiectivul general** : Sprijinirea incluziunii sociale a persoanelor vulnerabile, inclusiv prin reducerea decalajului rural-urban în ceea ce privește sărăcia și excluziunea socială și creșterea accesului la servicii de calitate pentru populația vizată.

#### **Obiective specifice :**

- Îmbunătățirea accesului la piața muncii pentru toate persoanele, în special tineri, șomeri de lungă durată și persoane inactive;
- Promovarea participării femeilor la piața muncii, a unui echilibru mai bun între viața profesională și cea privată;

- Promovarea adaptării lucrătorilor, a întreprinderilor și antreprenorilor la schimbare;
- Promovarea accesului egal la educație și formare de calitate favorabile incluziunii;
- Favorizarea incluziunii active pentru a promova egalitatea de șanse și participarea activă precum și îmbunătățirea capacității de inserție pe piața muncii;
- Integrarea socio-economică a resortisanților țărilor terțe și a comunităților marginalizate, cum ar fi romii;
- Creșterea accesului egal și în timp util la serviciile de protecție socială;
- Promovarea integrării sociale a persoanelor expuse riscului de sărăcie sau de excluziune socială;

#### **Priorități de investiții :**

- Dezvoltarea Locală plasată sub responsabilitatea comunității;
- Protejarea dreptului la demnitate socială;
- Sprijinirea comunităților rurale fără acces la servicii sociale;
- Reducerea disparităților dintre copiii cu risc de sărăcie și ceilalți copii;
- Servicii de suport pentru persoane vârstnice;
- Sprijin pentru persoanele cu dizabilități;
- Servicii sociale și de suport pentru grupurile vulnerabile;
- Ajutorarea persoanelor defavorizate;

#### **Programul Operațional Sănătate**

**Viziune :** O societate în care oamenii au acces la servicii medicale de prevenție, urgență, curative și reabilitare de calitate.

#### **Corelarea cu alte documente strategice la nivel național :**

- Strategia Națională de Paliativă ( SNP);
- Planul Național de Cancer ( PNC );
- Strategia Națională de Cercetare, Dezvoltare și Inovare ( SNCDI );
- Strategia Națională de Competitivitate ( SNC );
- Strategia Națională de Incluziune Socială 2021 – 2027 ( SNIC );
- Strategia Națională de Dezvoltare Durabilă ( SNDD );



**Obiectivul general :** Îmbunătățirea accesibilității, eficacității și rezilienței sistemul de sănătate.

**Obiective specifice:**

- Dezvoltarea eficacității serviciilor medicale de urgență;
- Creșterea accesului la servicii de asistență medicală primară, comunitară și servicii oferite în regim ambulatoriu;
- Creșterea eficacității serviciilor de reabilitare, serviciilor de îngrijire paliativă și a celor pe termen lung;
- Dezvoltarea prin investiții a infrastructurii și serviciilor medicale;
- Creșterea gradului de utilizare a metodelor moderne și inovative de investigație, intervenție și tratament;

**Priorități de investiții :**

- Infrastructura spitalelor regionale și a celor cu impact teritorial major;
- Serviciile de asistență medicală primară, comunitară și servicii oferite în regim ambulatoriu;
- Serviciile de reabilitare, paliative și îngrijiri pe termen lung;
- Creșterea eficacității sectorului medical prin investiții în infrastructură și servicii;
- Abordări inovative în cercetarea din domeniul medical;
- Digitalizarea sistemului medical;
- Promovarea metodelor moderne de investigare, intervenție și tratament;

**Programul Operațional Asistență Tehnică**

**Viziune :** Creșterea capacității administrative în instituțiile implicate în managementul programelor finanțate din fonduri europene și la nivelul beneficiarilor.

**Corelarea cu alte documente strategice la nivel național :**

- Planul pentru consolidarea capacității administrative

**Obiectivul general :** Asigurarea utilizării și administrării eficiente a fondurile europene prin sprijinirea programării, monitorizării , controlului, auditului și evaluării cu privire la prioritățile UE.

### **Priorități de investiții :**

- Asigurarea funcționării sistemului de coordonare și control al fondurilor FEDR, FC, FSE+;
- Asigurarea transparenței fondurilor FEDR, FC, FSE+;
- Îmbunătățirea capacității de gestionare și implementare a fondurilor FEDR, FC, FSE+;

### **Programul Operațional Tranziție Justă**

**Viziune :** Tranziția către o economie neutră din punct de vedere climatic prin diversificare și susținerea locurilor de muncă.

### **Corelarea cu alte documente strategice la nivel național :**

- Planul Național Integrat de Energie și Schimbări Climatice ( PNIESC );
- Strategia națională și strategiile regionale de specializare inteligentă;

**Obiectivul general :** Sprijinirea teritoriilor afectate de traziția către neutralitatea economică și evitarea adâncirii disparităților regionale;

**Obiective specifice :** Sprijinirea exclusivă a activităților ce permite regiunilor și cetățenilor să abordeze impactul social, economic și de mediu al tranziției către o economie neutră din punct de vedere climatic.

### **Priorități de investiții :**

- Dezvoltarea spiritului antreprenorial, a IMM-urilor, a cercetării, inovării și digitalizării;
- Investiții în tehnologii și infrastructuri pentru energie curată cu emisii zero;
- Reducerea poluării și consolidarea economiei circulare;
- Creșterea nivelului de ocupare a forței de muncă;

### **Programul Operațional Regional Sud Muntenia**

**Viziune :** Dezvoltarea durabilă și echilibrată a regiunii

**Obiectivul general :** Stimularea creșterii economice inteligente, durabile și echilibrate a regiunii Sud Muntenia care să conducă la îmbunătățirea calității vieții comunităților locale prin sprijinirea capacității de inovare și digitalizare a economiei regionale, dezvoltarea

sustenabilă a infrastructurii și a serviciilor și valorificarea potențialului cultural și turistic al regiunii.

**Obiective specifice :**

- Stimularea dezvoltării inteligente și durabile bazată pe inovare, digitalizare și dezvoltarea ecosistemului antreprenorial;
- Creșterea eficienței administrației publice ca urmare a digitalizării serviciilor publice;
- Stimularea tranziției regiunii către o economie cu emisii zero prin creșterea eficienței energetice, îmbunătățirea protecției mediului și creșterea mobilității urbane;
- Creșterea gradului de accesibilitate a zonelor rurale și urbane la rețeaua TEN-T;
- Creșterea accesului la servicii de calitate în educație, formare și învățare pe tot parcursul vieții;
- Creșterea atractivității regiunii;
- Creșterea capacității administrative;

**Priorități de investiții :**

- Susținerea digitalizării serviciilor publice la nivel local;
- Securitate cibernetică, interoperabilitate pentru proiectele de digitalizare ale serviciilor publice la nivel local;
- Creșterea eficienței energetice bazate pe combustibili alternativi;
- Investiții în clădirile publice în vederea asigurării eficienței energetice;
- Reconvertirea funcțională a terenurilor virane degradate/neutilizate/ abandonate;
- Modernizarea/ extinderea spațiilor verzi existente;
- Achiziția de echipamente pentru măsurarea poluanților în aerul ambiental;
- Investiții în rețeaua de drumuri județene;
- Investiții în infrastructura pentru nivel antreprenorial și preșcolar, învățământ primar, secundar, terțiar, inclusiv învățământ special;
- Investiții în infrastructura școlilor și centrelor de educație și formare profesională;

Având în vedere faptul că localitatea Gorgota se poziționează în zona rurală trebuie menționată **Politica Agricolă Comună ( PAC )** care reunește fondurile destinate dezvoltării agriculturii și dezvoltării rurale, respectiv Fondul European de Garantare Agricolă ( FEAGA ) și Fondul European Agricol pentru Dezvoltare Rurală ( FEADR ).

Astfel se va crea un **Plan Național Strategic** care va susține dinamizarea rurală și agricultura prin :

- Protecția mediului;
- Asigurarea unui venit echitabil fermierilor;
- Restabilirea echilibrului de putere în lanțul alimentară;
- Combaterea schimbărilor climatice;
- Reînnoirea generațională;
- Dezvoltarea zonelor rurale prin investiții în infrastructura de toate tipurile

### 2.3 Contextul regiunii de dezvoltare

Comuna Gorgota face parte din județul Prahova care este încadrat în regiunea de dezvoltare numită Sud-Muntenia.

Regiunea Sud-Muntenia este amplasată în partea de sud a României, având ca și vecini la nord Regiunea Centru, la est, Regiunea Sud-Est, la vest, Regiunea Sud-Vest, iar la sud Bulgaria.

Suprafața regiunii este de 34.3453km<sup>2</sup>, reprezentând 14,5% din teritoriul țării.

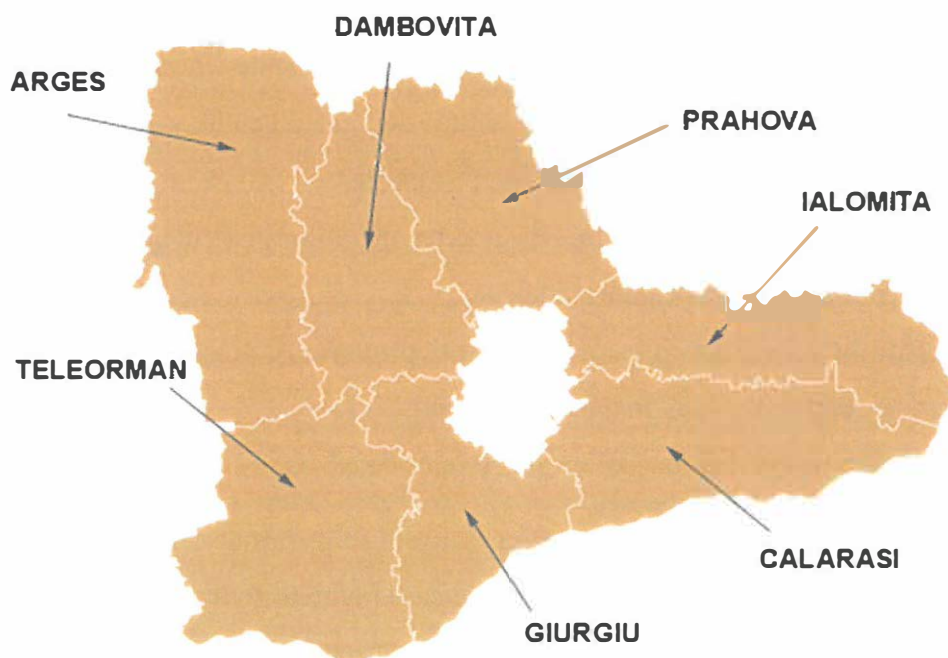


Fig.1 Regiunea de dezvoltare Sud-Muntenia (Sursa: [www.fonduristructurale.ro](http://www.fonduristructurale.ro))

Din punct de vedere administrativ, regiunea Sud Muntenia este formată din șapte județe ( Argeș, Călărași, Dâmbovița, Giurgiu, Ialomița, Prahova și Teleorman ), 16 municipii, 32 de orașe și 519 comune cu 2019 sate.

Relieful variat al regiunii a contribuit la structurarea activității economice, astfel încât ponderea foarte mare a suprafeței de câmpie din sudul regiunii a favorizat practicarea agriculturii, fapt ce a dus la specializarea județelor Calarași, Giurgiu, Ialomița și Teleorman în acest domeniu. În județele din nordul regiunii ( Argeș, Dâmbovița, Prahova ) unde predomină relieful mai înalt au ca specific predominant activitățile industriale.

Ca și principale provocări cu care se confruntă regiunea Sud Muntenia se pot menționa:

- Gradul mare de polarizare al capitalei București care inhibă dezvoltarea rețelei de localități din regiune;
- Accesibilitatea scăzută a unor zone ce a determinat scăderea atractivității;
- Restructurarea marilor întreprinderi și delocalizarea firmelor din industria grea;
- Existența unui capital uman îmbătrânit cu un procentaj scăzut al educației superioare și competențelor digitale;

Cu toate progresele înregistrate în regiune până acum, Sud-Muntenia rămâne o regiune care se încadrează în categoria celor mai puțin dezvoltate, conform clasificărilor Uniunii Europene, având un PIB de 24,60% din media UE de 28.

La nivelul regiunilor de dezvoltare, asociațiile de dezvoltare regionale coordonează Programele Operaționale Regionale. Pentru perioada 2021-2027, obiectivul general al regiunii Sud Muntenia este de a îmbunătăți calitatea vieții locuitorilor prin stimularea creșterii economice durabile și echilibrate .

Printre principalele direcții de dezvoltare pe care Regiunea Sud Muntenia le are în vedere se regăsesc :

- **Creșterea capacității de cercetare și inovare a economiei pentru creșterea competitivității regiunii**

Intervențiile vor fi focusate pe specializarea inteligentă, prin sprijinirea capacității CDI a firmelor, a transferului tehnologic și adoptarea tehnologiilor avansate, continuarea sprijinirii ecosistemului antreprenorial de inovare, proiecte de inovare de produs, serviciu, proces.

Totodată, vor fi prioritare dezvoltarea competențelor actorilor implicați în procesul de descoperire antreprenorială, pentru asigurarea continuității eforturilor regionale de construire a unui ecosistem de înnoiere matur.

- **Creșterea gradului de adoptare a digitalizării de către administrația publică**

România se află pe locul 27 din 28 în ceea ce privește gradul de competitivitate digitală, iar în ceea ce privește serviciile publice digitale pe ultimul loc. Operațiunile se vor concentra pe digitalizarea serviciilor publice la nivel local precum și securitate cibernetică.

- **Creșterea eficienței energetice, a mobilității și îmbunătățirea protecției mediului**

Sunt vizate măsuri de creștere a eficienței energetice în clădirile rezidențiale și cele publice, de consolidare și utilizarea resurselor alternative de energie precum și o mobilitate îmbunătățită cu cât mai puține emisii.

- **Creșterea gradului de accesibilitate a zonelor rurale și urbane la rețeaua TEN-T**

În ceea ce privește densitatea drumurilor, ca indicator de măsurare a accesibilității zonelor, județele Călărași și Ialomița au cele mai reduse valori ale densității.

Sunt vizate investițiile în infrastructura rutieră de transport județean ceea ce va crește gradul de mobilitate a mărfurilor și persoanelor și vor reduce costurile și timpul de deplasare.

- **Dezvoltarea infrastructurii de educație și incluziune socială**

Un număr important de școli din mediul rural necesită lucrări de reabilitare și dotare cu echipamente didactice și IT. Procentul de participare al copiilor la școlarizare este de 89%, sub media europeană de 94% ceea ce semnaleză probleme la accesul și calitatea serviciilor educaționale.

În ceea ce privește învățământul terțiar, regiunea Sud Muntenia ocupă ultimul loc la ponderea absolvenților cu studii superioare (9,9% ) situându-se multe sub media națională (26,3% ).

## 2.4 Scurtă prezentare a județului

Județul Prahova se află în regiunea istorică Muntenia fiind al treilea cel mai populat județ din România după București și Iași. Prahova se învecinează la nord cu județul Brașov, la est cu Buzău, la vest Dâmbovița și la sud cu județele Ilfov și Ialomița.

Relieful județului este unul variat, întâlnindu-se toate formele de relief după cum urmează :

- Zona de câmpie în partea de sud cu o pondere de 37%
- Zona de deal în partea centrală cu o pondere de 36%
- Zona montană în partea nordică cu o pondere de 27%

Principalul curs de apă care străbate județul de la nord la sud pe o lungime de 171km este râul Prahova. Tot pe teritoriul județului există două lacuri de acumulare, unul la Paltinu (Valea Doftanei) și Măneciu-Izvoare ( Valea Teleajenului ).

Suprafața agricolă totală a județului este de 279000 hectare și asigură condiții favorabile cultivării cerealelor, legumelor, pomilor fructiferi, viilor și nutrețului.

Cerealele și legumele se cultivă preponderent în zona de sud a județului iar viile și livezile se găsesc în zona deluroasă pe aliniamentul Dealu-Mare Urlați, Valea Călugărească, zona Seciu-Boldești-Scăieni, Ceptura, Tohani-Gura Vadului. Pășunile și fânețele sunt dispuse în zona montană pe o suprafață de aproximativ 100000 de hectare.

Sectorul zootehnic este unul însemnat, județul având o tradiție îndelungată în creșterea animalelor de toate tipurile ( bovine, porcine, ovine, caprine, păsări).

Sectorul industrial reprezintă ramura de bază a economiei din județul Prahova, deținând ponderi semnificative din producția națională. Principalele ponderi le dețin industria extractivă, de prelucrare a petrolului, industria alimentară și industria de mașini și echipamente.

Turismul este un sector important al economiei prahovene având un potențial în continuă dezvoltare atrăgând prin caracteristicile naturale ale peisajului dar și a facilităților de cazare și de petrecere a timpului liber.

În ceea ce privește sectorul serviciilor, acestea au o rată de creștere însemnată în ultima perioadă, preponderente fiind activitățile de transport și depozitare dar și serviciile financiar-bancare.



## **Capitolul III Prezentarea generală a unității administrativ-teritoriale**

### **3.1 Scurt istoric al comunei**

Teritoriul comunei Gorgota a fost locuit încă din cele mai vechi timpuri, fapt atestat prin descoperirile arheologice realizate. Pe raza satului Poienarii Apostoli, în punctul numit Panaitoiaia s-au descoperit elemente din epoca bronzului din perioada 1700-1100 î.H.

Comuna Gorgota a luat ființă în anul 1740, pe un platou cu ondulații, acoperit de pădurea Vlăsia Gorgotei, care prezenta mici poiene unde s-au întemeiat primele așezări de oameni. Satele care compun actuala comuna Gorgota ( Poienarii Apostoli, Crivina și Gorgota), împreună cu Poienarii Burchii, Poienarii Rali și Poienarii Vechi (sate care aparțin astăzi comunei Poienarii Burchii) formau la începutul secolului al XVIII-lea un singur sat.

La sfârșitul secolului al XIX-lea, teritoriul actual al comunei era dispersat în 3 comune diferite (Gorgota, Crivina și Poenari Apostoli), toate făcând parte din plasa Crivina a județului Prahova.

În anul 1968, în urma reorganizării administrativ teritoriale, comunele Crivina și Poenarii Apostoli au fost desființate, Crivina fiind inclusă în comuna Gorgota, iar Poenarii Apostoli a fost împărțită între comunele Gorgota și Poienarii Burchii.

### **3.2 Localizare și structură administrativă**

Comuna Gorgota este poziționată în partea de sud a județului Prahova fiind străbătută de Drumul Național 1 care leagă Bucureștiul de Ploiești. Comuna se află la 25 km de Ploiești și 40km de București.

Comuna Gorgota are ca vecini următoarele comune :

- Comuna Puchenii Mari – în partea de Nord;
- Comuna Tinosu și Poienarii Burchii – în partea de Vest;
- Comuna Balta Doamnei – în partea de Est;
- Comuna Ciolpani ( Ilfov ) – în partea de Sud;

Teritoriul comunei este de aproximativ 32,55km<sup>2</sup>, comuna fiind compusă din următoarele sate:

- Satul Gorgota
- Satul Potigrafu
- Satul Fânari
- Satul Poienarii Apostoli
- Satul Crivina



Fig.2 Imagine satelitară asupra comunei Gorgota (sursa: Google Earth)

### 3.3 Caracteristici fizico-geografice

Din punct de vedere fizico-geografic, teritoriul comunei Gorgota se află în Câmpia Română, partea nordică aparținând Câmpiei Ploieștilor iar partea sudică Câmpiei Titu -Potlogi. Relieful prezintă o înclinare vest-est fiind format de-a lungul timpului de sedimentarea cursurilor de apă care au tranzitat zona.

Caracteristicile geomorfologice ale câmpiei indică tipul aluvi-profluvial, acoperit cu depozite loessoide slab fragmentate cu terase locale și grădini în cuprinsul luncii.

Clima este de tipul temperat continental cu dispunere pe patru anotimpuri, caracterizat prin veri secetoase și ierni reci. Cantitatea de precipitații este sub 600mm/an iar vântul predominant este Crivățul care se formează în taigaua siberiană.

Temperatura medie a aerului este de 11 grade C, vara fiind cel mai călduros anotimp cu fenomene de secetă și uscăciune, precipitațiile fiind variabile cu caracter torențial.

Iarna se înregistrează temperaturi medii între -2,7 grade C și 0,2 grade C, fiind prezente zăpezi abundente și viscole.

Anotimpurile de tranziție, primăvara și toamna, completează variația aspectului climatic al zonei de câmpie.

Precipitațiile medii anuale sunt de 550-600l/m<sup>2</sup> având un caracter torențial vara și uneori însoțite de grindină. Regimul eolian are o mare importanță în legătură cu construcțiile industriale, propagarea zgomotelor și poluarea atmosferei.

Rețeaua hidrografică este formată din bazinul râurilor Prahova și Ialomița, comuna fiind situată pe malurile acestora.

Râul Prahova străbate teritoriul comunei pe o distanță de 12km iar râul Ialomița pe o distanță de 3,125 km. Tot pe teritoriul comunei se află și pârâul Valea Poienari dar și Balta Fânari care se întinde pe o suprafață de 36,52 hectare.

Din punct de vedere pedologic, pe teritoriul comunei Gorgota se pot identifica următoarele tipuri de soluri :

- Solurile brune;
- Protosolurile aluviale;
- Solurile brune luvice;

### **3.4 Flora și fauna**

Din punct de vedere al florei și faunei, comuna Gorgota corespunde zonei de silvostepă prezentând o varietate a speciilor.

Vegetația ierboasă are un caracter stepic având ca principale plante : urzica, brusturii, laurul porcesc, loboda, știr, scaiul, pirul, mohorul, ciuboțica cucului, volbura, etc.

Vegetația arborescentă reprezintă pădurile de pe teritoriul comunei Gorgota, printre cele mai reprezentative specii fiind : cedrul, garnița, stejarul, stejarul brumăriu, carpenul, teiul, ulmul, cornul.

Fauna de stepă prezentă în arealul comunei Gorgota cuprinde următoarele specii :vrabia, graurul, ciocărlia de Bărăgan, uliul, popândăul, hârciogul, soarecele de câmp, iepurele de câmp, etc.

Fauna de silvostepă apare în zona de pădure cuprinzând : șarpele orb, sarpele de pădure, privighetoarea, ciocănitoarea, pupăza, fazanul, ariciul, bursucul, vulpea, veverița, căprioara, mistrețul, etc.

### **3.5 Factorii de risc natural**

Având în vedere dispunerea comunei Gorgota în zona de câmpie și de-a lungul râurilor Ialomița și Prahova se pot identifica următorii factori de risc:

- Inundațiile – apar atunci când cantitățile de precipitații sunt însemnate atât în amonte cât și în aval determinând ieșirea râurilor din matcă. Lucrările de întreținere și modernizare a digurilor sau protecțiilor împotriva inundațiilor trebuie realizate periodic
- Fenomenul deșertificării - fiind combinați o serie de factori precum cantitatea insuficientă de precipitații care nu asigură necesarul de apă în sol și prezența aproape permanentă a vântului care tasează, erodează și usucă solul, deșertificarea devine o amenințare în această zonă.

### **3.6 Geologie și condiții geotehnice**

Din punct de vedere tectonic, Câmpia Română, unde se află și comuna Gorgota face parte din Platforma Moesică. Soclul platformei este de origine hercinică, iar sedimentele superioare sunt de origine carpatică. Sedimentele datează din mezozoic și pleistocen iar în luncă din holocen.La suprafață se întâlnește o cuvertură de loess, cu grosimi de până la 40m și pe alocuri dune de nisip.

Depozitele de pe teritoriul comunei Gorgota provin din Pleistocen superior în partea de nord corespunzătoare câmpului, respectiv Holocen superior în luncă și pe terasa joasă a Ialomiței și Prahovei

Cuaternarul începe în partea bazală cu depozite din Pleistocenul inferior reprezentate printr-un complex de pietrișuri cu nisip și elemente de bolovăniș cu unele intercalații argiloase sau argilo-nisipoase marnoase.

Pleistocenul superior este constituit din depozite loessoide alcătuite din prafuri nisipoase și argiloase. Holocenul superior este reprezentat de depozitele loessoide care acoperă terasa joasă și lunca. Depozitele aluvionare ale luncii sunt alcătuite la băa din pietrișuri și nisipuri iar partea superioară este alcătuită din nisipuri argiloase , argile nisipoase și mături.

### **3.7 Echiparea tehnică a comunei**

Se va prezenta situația actuală a infrastructurii edilitare din comuna Gorgota.

#### **3.7.1 Alimentarea cu apă potabilă**

Comuna Gorgota dispune de rețea de alimentare cu apă pe o lungime de 59km, fiind amplasată pe ambele părți ale străzii, având două foraje de mare adâncime.

În ceea ce privește numărul de gospodării racordate, situația se prezintă în felul următor:

- Satul Gorgota – 309 gospodării;
- Satul Potigrafu – 320 gospodării;
- Satul Poienarii Apostoli – 368 gospodării;
- Satul Crivina – 244 gospodării;
- Satul Fânari – 84 gospodării;

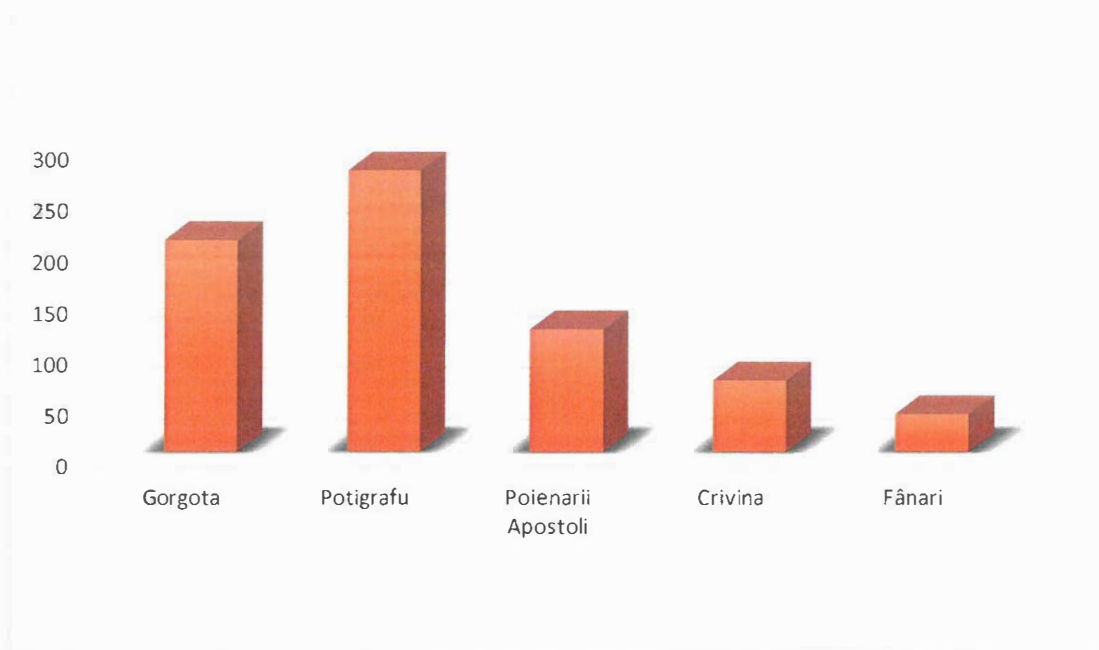


Fig. 3 Gospodăriile racordate la rețeaua de apă din comuna Gorgota (sursa datelor: Primăria Gorgota)

### 3.7.2 Alimentarea cu energie electrică

Comuna Gorgota este conectată la sistemul energetic național prin rețeaua de energie electrică. Gospodăriile, instituțiile și societățile comerciale sunt racordate în procent de 100% la rețeaua de distribuție a energiei electrice.

Rețeaua de joasă tensiune, destinată consumatorilor casnici și iluminatului public este racordată la posturi de tip aerian.

Rețeaua de iluminat public este prezentă pe întreg teritoriul comunei având o lungime de aproximativ 28 km, corpurile luminoase fiind lămpi cu tehnologia led.

### 3.7.3 Rețeaua de canalizare

Lungimea rețelei de canalizare din comuna este de aproximativ 30km fiind prevăzută cu o stație de epurare în satul Potigrafu. Pe traseul canalizării sunt prevăzute 11 stații de pompare automatizate.

Din punct de vedere al gospodăriilor racordate, situația se prezintă în felul următor :



- Satul Gorgota – 207 gospodării racordate;
- Satul Potigrafu – 275 gospodării racordate,
- Satul Poienarii Apostoli – 120 gospodării racordate;
- Satul Crivina – 70 gospodării racordate;
- Satul Fânari – 37 gospodării racordate;

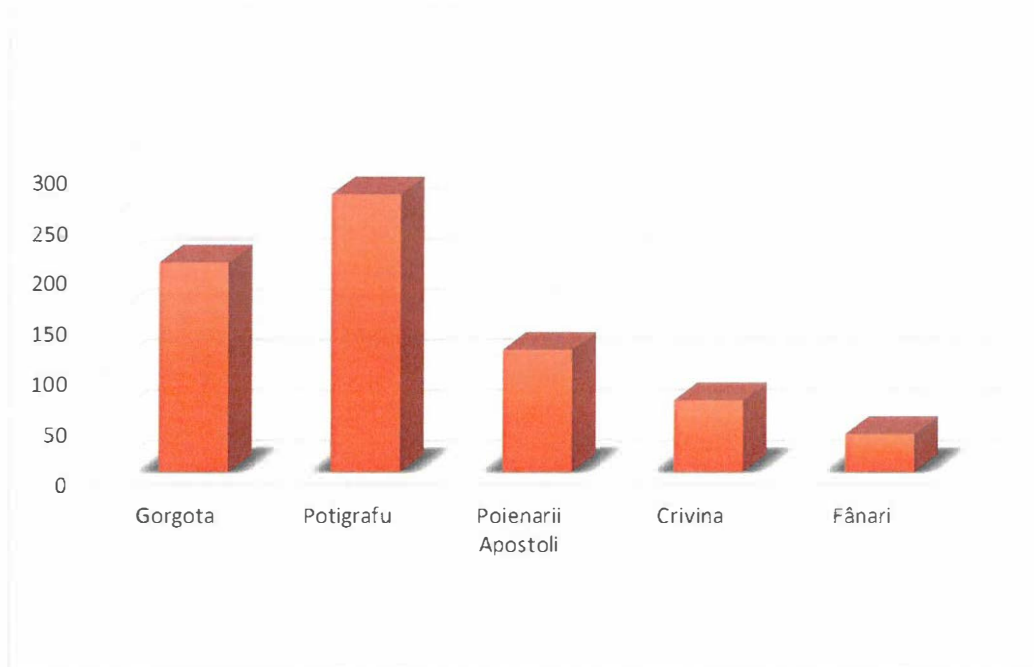


Fig. 4 Gospodăriile racordate la rețeaua de canalizare din comuna Gorgota (sursa datelor: Primăria Gorgota)

### 3.7.4 Rețeaua de drumuri locale

Principalele căi de acces în comuna Gorgota sunt :

- Drumul Național 1 – străbate satul Potigrafu pe o lungime de 3,5km;
- Drumul Județean 100B – reprezintă drumul de legătură dintre satul Potigrafu și comuna Balta Doamnei, străbătând teritoriul comunei Gorgota pe o lungime de 1,9km;
- Drumul Județean 101E – leagă satul Gorgota de comuna Poenarii Burchii, trecând și prin Poienarii Apostoli. Lungime acestuia este de 5,1km;
- Drumul Județean 130 A – străbate teritoriul comunei pe o lungime de 4,2km legând satule Poenarii Apostoli și Crivina de comuna Tinosu;



Rețeaua stradală din comuna Gorgota însumează 26km fiind asfaltați 23km, restul de 3km fiind în curs de asfaltare. Drumurile neasfaltate încă sunt :

- DS408A, DS1099, DS1100 în Poienarii Apostoli;
- DS1157 și DS263 în Gorgota;
- DS119 și DS255 în Potigrafu;

### **3.7.5 Salubritatea și mediul**

La nivelul comunei, colectarea deșeurilor menajere se face în mod selectiv de către o firmă specializată.

În comuna Gorgota nu există factori industriali care cauzează poluarea mediului înconjurător, singurele surse fiind deversarea necontrolată a deșeurilor în locuri neamenajate.

### **3.7.6 Rețeaua de gaze**

Comuna Gorgota beneficiază de rețea de alimentare cu gaz metan, acoperind toate satele componente.

### **3.7.7 Spații verzi și arii protejate**

Pe teritoriul comunei Gorgota, aria protejată reprezentativă este Coridorul Ialomiței pe o suprafață de 639.16 hectare, castorul fiind o specie reprezentativă a acestui areal.

Această zonă face partea din rețeaua Natura 2000 care reprezintă a rețea de arii naturale protejate desemnate de către Comisia Europeană la propunerea fiecărei țări membre. Siturile Natura 2000 reprezintă zone naturale în care se protejează specii și mediul lor de viață, importante la nivel european.

Toate acestea depind de existența oamenilor și de modul de viață tradițional. Sunt permise acitivități recreative și educative, construirea de infrastructură turistică, activități umane de dezvoltare durabilă.

## Capitolul IV – Situația socio economică

### 4.1 Populația și resursele umane

Populația reprezintă cea mai importantă componentă a sistemului socio-economic. Din punct de vedere demografic, comuna Gorgota trebuie analizată prin prisma următoarelor aspecte:

- Evoluția numărului de locuitori într-un anumit interval de timp;
- Sporul natural (natalitatea și mortalitatea);
- Structura populației pe grupe de vârstă și sexe;
- Mobilitatea populației (sosiri și plecări);
- Prognoza demografică – tendințe, implicații și posibile soluții;

Pentru o analiză clară a unui sistem teritorial este necesară analizarea populației prin prisma evoluției acesteia în timp, a structurii acesteia cât și din punct de vedere etnic și confesional. De-a lungul timpului, populația a fost influențată de factorii naturali precum relieful, hidrografia, resursele dar și de factori politico economici precum bunăstarea economică sau politici care au stimulat natalitatea.

Variațiile ce se întâlnesc în evoluția numărului populației sunt determinate de sporul natural al acesteia, de mobilitate, fertilitate, etc.

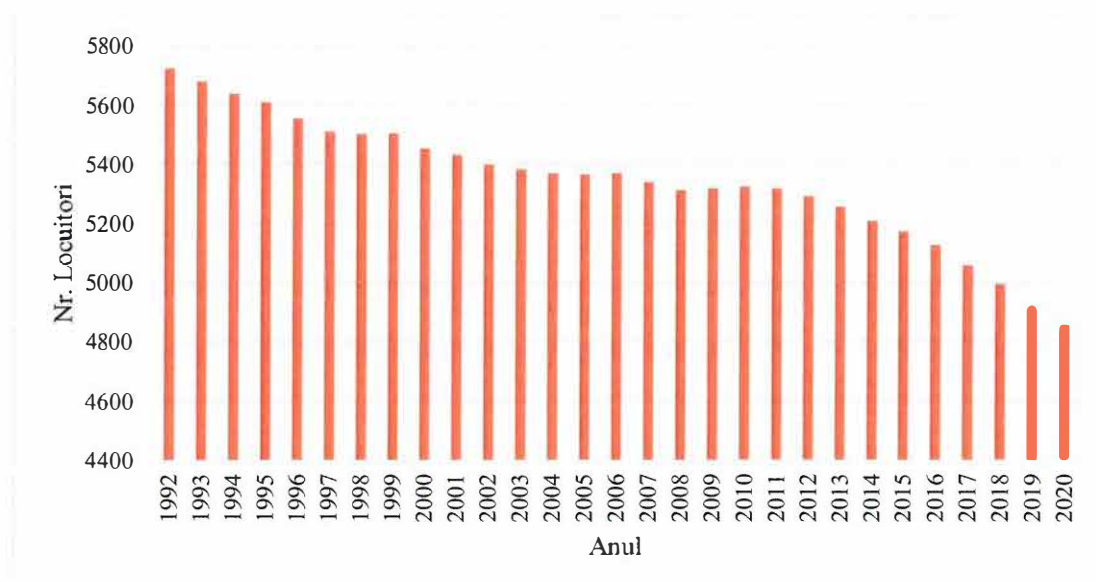


Fig. 5 Evoluția numărului de locuitori în perioada 1992 – 2020 din Comuna Gorgota (sursa datelor: Institutul Național de Statistică – Tempo Online)

După cum se poate observa în tabelul de mai sus, traiectoria numărului populației din comuna Gorgota este una descendentă, înregistrând maximum în anul 1992 și minimum în anul 2020. Scăderea numărului populației se datorează unui cumul de factori precum:

- Scăderea natalității – După anul 1990, politicile pronataliste sunt abrogate astfel, numărul nașterilor scăzând considerabil și odată cu el și numărul total al populației.
- Creșterea mortalității – Numărul deceselor este considerabil mai mare decât cel al nașterilor, ceea ce pe parcursul anilor duce la o descreștere a numărului populației.
- Migrația externă – este prezentă atât în rândul persoanelor care pleacă în alte țări ale Europei pentru schimbarea nivelului de trai cât și în rândul tinerilor care se stabilesc în centrele universitare (București, Ploiești).

#### 4.1.1 Bilanțul natural al populației în comuna Gorgota

Bilanțul natural reprezintă evoluția nașterilor și a deceselor într-o anumită perioadă de timp, astfel încât dacă numărul nașterilor este mai mare decât cel al deceselor, populația va fi în creștere, iar dacă numărul deceselor va fi mai mare decât cel al nașterilor atunci numărul populației va descrește. La nivelul țării, raportul dintre natalitate și mortalitate este defavorabil natalității. Intrarea României în procesul de tranziție demografică caracterizat prin niveluri scăzute ale natalității și mortalității a avut loc mai târziu comparativ cu țările occidentale. Acest decalaj se datorează dezvoltării întârziate din punct de vedere economic, social și politic.

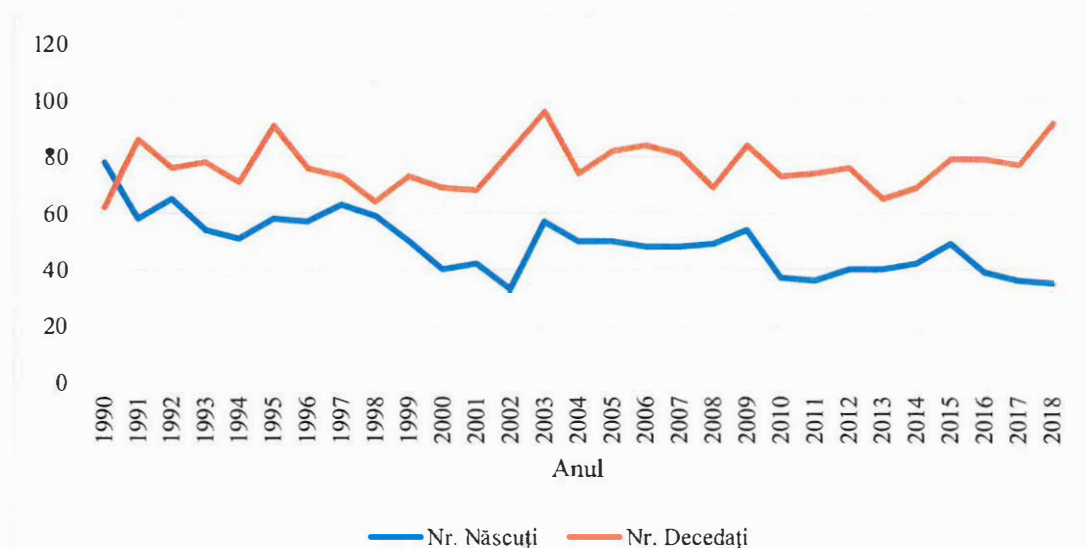


Fig. 6 Evoluția numărului de născuți și decedați în perioada 1990 – 2018, din comuna Gorgota (sursa datelor: Institutul Național de Statistică – Tempo Online)

Conform graficului prezentat mai sus, natalitatea prezintă valori oscilante pe tot parcursul perioadei analizate având o tendință generală de scădere. Printre principalele cauze ale scăderii natalității se numără :

- Apariția metodelor contraceptive
- Planningul familial
- Creșterea gradului de informare și educație al populației
- Creterea vârstei de căsătorie

Numărul maxim de născuți (78) se înregistrează în anul 1991 iar minimum ( 33) se înregistrează în anul 2002.

Se poate observa cum valorile mortalității sunt superioare valorilor natalității în majoritatea perioadei analizate ceea ce indică un proces de îmbătrânire demografică la nivelul comunei și totodată o problemă în ceea ce privește schimbul generațional. Printre principalele cauze ale mortalității se numără :

- Afecțiunile persoanelor din comună;
- Îngrijirea necorespunzătoare a afecțiunilor;
- Stilul de viață nesănătos;
- Accidentele;

Analiza separată a natalității sau a mortalității nu oferă posibilitatea înțelegerii în toată complexitatea sa a procesului privind mișcarea naturală a populației. Acest lucru este posibil confruntând cele două fenomene demografice prin sistemul sporului natural care reprezintă diferența dintre natalitate și mortalitate.

În funcție de raportul dintre nașteri și decese bilanțul natural poate fi :

- Pozitiv - când nașterile depășesc decesele;
- Negativ - când decesele sunt mai numeroase decât nașterile;
- Nul - când numărul de nașteri este egal cu numărul de decese;

Prin intermediul graficului de mai jos se prezintă situația sporului natural din comuna Gorgota.

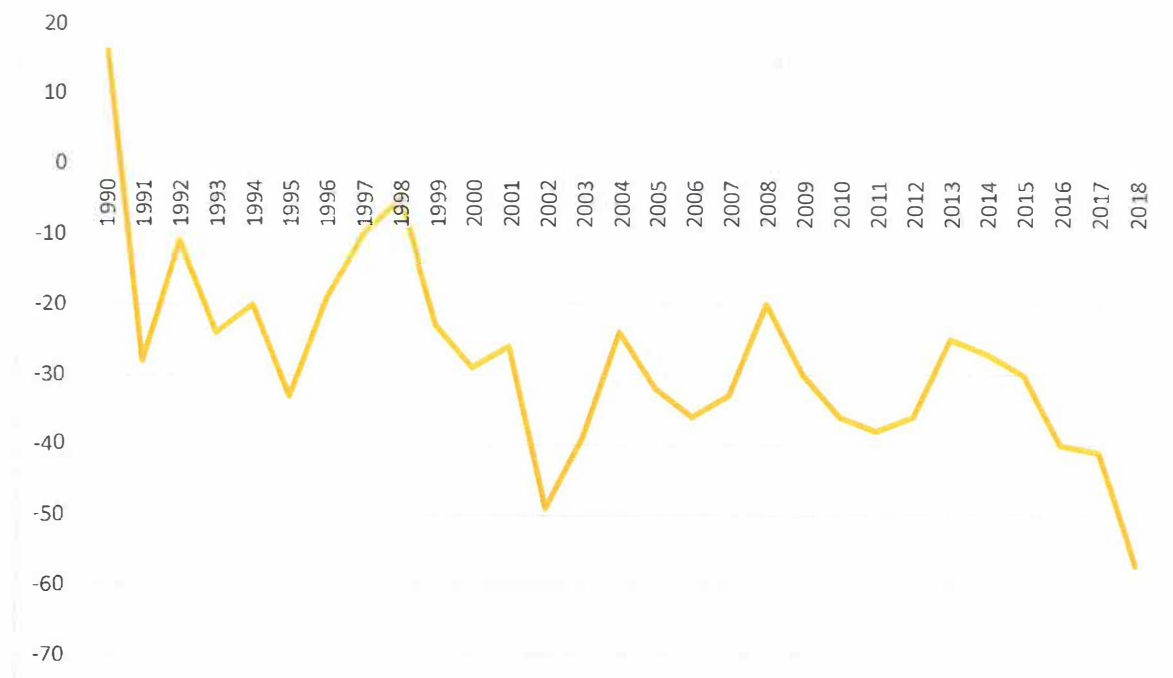


Fig. 7 Evoluția sporului natural în perioada 1990 – 2018 din comuna Gorgota (sursa datelor: Institutul Național de Statistică – Tempo Online)

Conform graficului de mai sus, sporul natural este pozitiv în anul 1990, ulterior devenind negativ pe tot parcursul perioadei analizate până în anul 2018. Acest lucru se explică prin numărul tot mai redus de nașteri din comună și prin numărul mai mare de decese, astfel că se disting două probleme majore în ceea ce privește situația demografică:

1. Scăderea numărului de locuitori – numărul celor născuți în comună nu suplinește numărul celor decedați ceea ce duce la o scădere constantă a numărului de locuitori.

2. Schimbul generațional – datorită faptului că se nasc din ce în ce mai puțini copii, aceștia nu pot suplini generațiile adulte, acest lucru ducând la dezechilibre și la o populație îmbătrânită demografic

#### 4.1.2 Structura populației pe grupe de vârste și sexe

Piramida populației reprezintă distribuția populației în funcție de sex și în funcție de grupele de vârstă pentru o comunitate.

Vârsta și sexul reprezintă elemente esențiale de diferențiere a populațiilor în cadrul analizei demografice, economice sau sociale. Astfel, elemente precum natalitate, mortalitatea

sau fertilitatea prezintă oscilații în funcție de vârstă populației, sexul, rata de activitate și gradul de ocupare a populației. Studiul structurii pe grupe de vârste și sexe facilitează evaluarea potențialului demografic al arealului analizat.

Piramida vârstelor - structura pe grupe de vârstă și sex în anul 2019

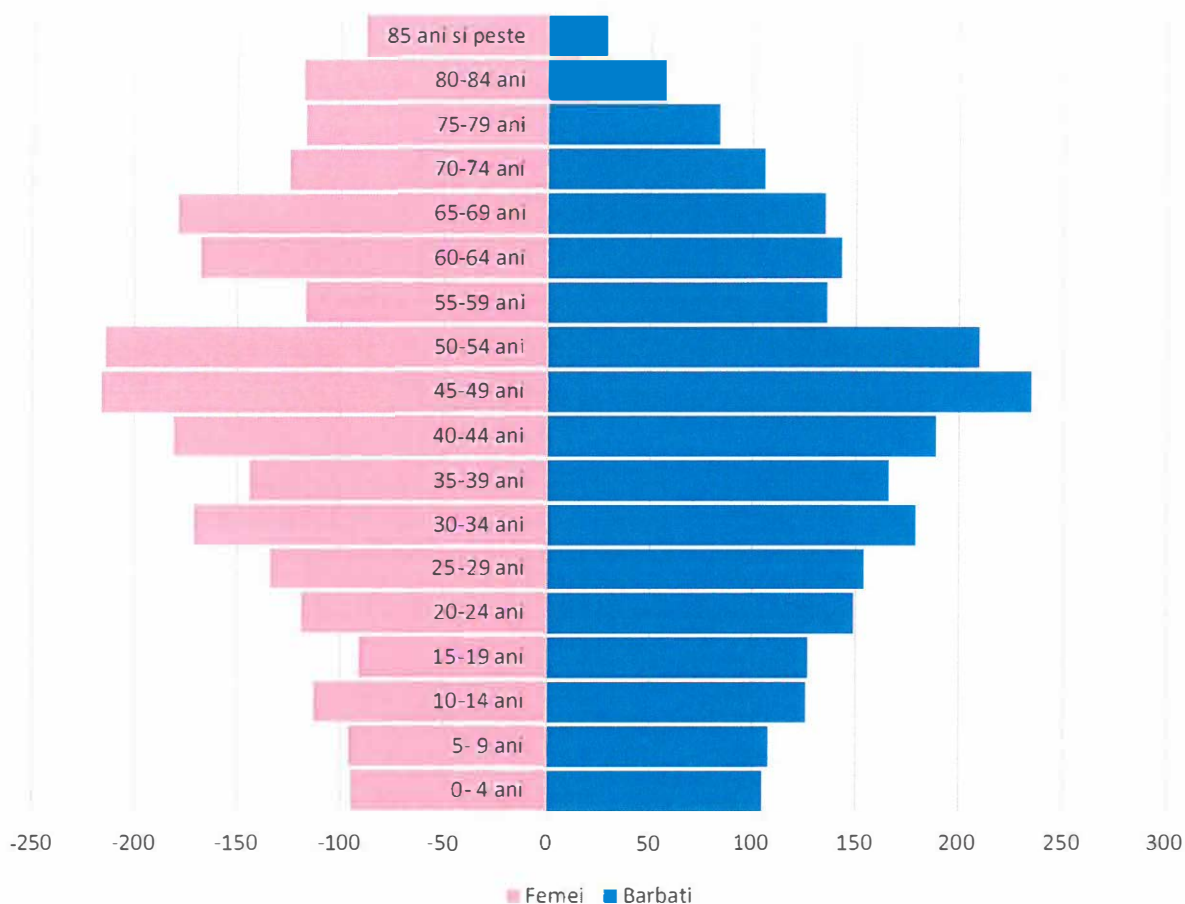


Fig. 8 Piramida vârstelor - structura pe grupe de vârstă și sexe în anul 2019 din comuna Gorgota (sursa datelor: Institutul Național de Statistică – Tempo Online)

Analizând graficul de mai sus, se poate observa vârful piramidei care are o tendință de aplatizare ceea ce semnifică o populație îmbătrânită. Aici se încadrează populația de peste 65 de ani care este ieșită din câmpul muncii.

Mijlocul piramidei este reprezentat de populația adultă care este activă din punct de vedere profesional. Se poate observa faptul că cele mai numeroase categorii sunt cele de 45-49 ani și 50-54 ani datorită politicilor pronataliste în care ei s-au născut



Baza piramidei o reprezintă populația tânără care ar trebui să suplinească categoriile de vârstă înaintate însă, după cum se prezintă pe grafic, comuna Gorgota tinde să întâmpine probleme în ceea ce privește schimbul generational deoarece natalitatea devine din ce în ce mai scăzută în vreme ce procentul de persoane vârstnice crește exponențial.

Referitor la speranța de viață la naștere, aceasta are o tendință generală de creștere pe fondul îmbunătățirii nivelului de trai. Cazurile de îmbolnăviri ce alimentează nivelul mortalității este mai frecvent în cazul populației masculine și mai redus în cazul femeilor. Ca exemplu, populația 60-64 de ani de sex masculin este vizibil mai redusă decât populația de sex feminin, iar pentru grupele următoare fenomenul se amplifică.

Acest lucru se datorează condițiilor mai grele de muncă pe care le-au îndurat bărbații de-a lungul timpului cât și rezistenței genetice dovedite a femeilor .

Se poate afirma că scăderea în sine a numărului populației nu reprezintă un factor îngrijorător ci faptul că, concomitent cu această evoluție se dezvoltă o modificare abruptă a structurii pe vârste datorate procesului de îmbătrânire demografică.

Printre principalele cauze ale acestei tendințe evolutive se numără nivelul mai scăzut al fertilității prin care generațiile sunt înlocuite doar parțial cumulat cu migrația atât internă cât și externă din rândul tinerilor. Aceștia migrează în special spre centrele universitare unde își desfășoară studiile .

#### **4.1.3 Mobilitatea populației**

Mobilitatea spațială a populației reprezintă o componentă importantă a dinamicii populației și este un fenomen caracteristic populației din cele mai vechi timpuri și până în prezent.

Migrația populației este forma principală a mobilității geografice constând în schimbarea definitivă a domiciliului stabil, între două unități administrativ teritoriale bine definite.

Fluxurile migratorii pot afecta grupe particulare de persoane în ceea ce privește caracteristicile de vârstă și sex nu numai numărul populației,

Este un proces care cuprinde totalul deplasărilor unei populații în spațiu determinate de diferite cauze, pe distanțe distincte fiind caracterizate, sau nu, de schimbarea permanentă a domiciliului. Frecvența cu care se produce mobilitatea spațială poate determina echilibre sau dezechilibre în bilanțul demografic al unei localități sau zone

Migrația populației poate fi de două feluri :

- Internă – în cadrul țării între diverse unități administrativ teritoriale;
- Externă – în alte țări;

Sporul migrator determină diferența dintre sosirile cu domiciliul și plecările cu domiciliul din cadrul arealului analizat, în cazul de față comuna Gorgota.

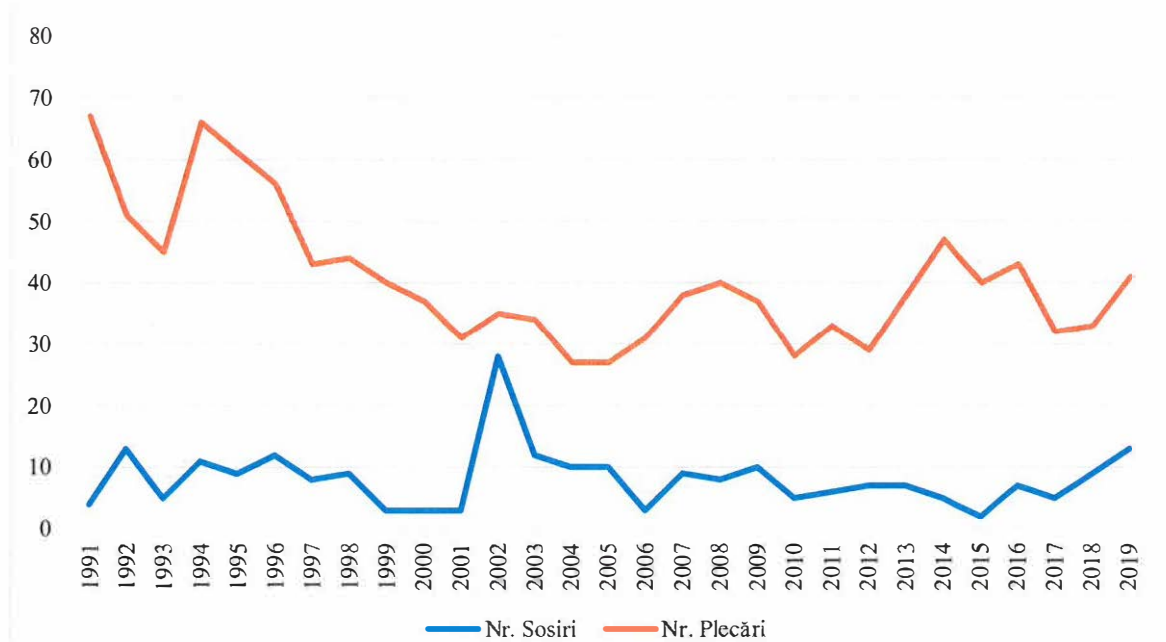


Fig. 9 Evoluția numărului de sosiri și plecări, în perioada 1991 – 2019 din comuna Gorgota (sursa datelor: Institutul Național de Statistică – Tempo Online)

Numărul plecărilor din comuna Gorgota înregistrează maximul în anul 1991 cu 67 plecări pe fondul migrației dinspre rural spre urban care avea loc în acea perioadă. Ulterior, plecările mai scad din intensitate însă se mențin peste valorile sosirilor.

Principala cauză a plecărilor este emigrarea persoanelor către alte unități administrativ teritoriale sau către alte țări. În mare parte, persoanele predispuse la emigrație sunt cele tinere care reprezintă populația activă.



Pe de altă parte, sosirile înregistrează valori mai scăzute, cea mai mare fiind în 2002 iar cea mai mică în 2015. După anul 2015, se observă o ușoară creștere pe fondul mutării aici a persoanelor din mediul urban apropiat (București, Ploiești).

Comparând cele două axe, se poate observa că numărul plecărilor este net superior numărului sosirilor pe tot parcursul perioadei analizate ceea ce înseamnă că sporul migratoriu al comunei influențează numărul total al populației prin scăderea acestuia.

#### **4.1.4 Prognoza demografică – tendințe, implicații și posibile soluții**

Pentru a realiza o prognoză demografică trebuie luat în considerare atât raportul dintre natalitate și mortalitate (sporul natural) cât și raportul dintre plecări și sosiri (sporul migratoriu). Astfel, prin prisma sporului total se conturează o scădere ușoară a populației în perioada următoare.

Abordând modelul de creștere biologică unde se ia în considerare numai sporul natural, populația comunei Gorgota va experimenta o diminuare a numărului populației pe un orizont de timp de 10 ani

Variațiunile numărului de populație tânără, populație activă și pensionari sunt cauzatoare de discrepanțe pentru sistemele de sănătate, pensie, muncă și învățământ. Astfel, în perioada 2020-2030 numărul de pensionari va crește pe fondul sosirii generațiilor supradimensionate din perioada natalistă punând presiune pe serviciile medicale.

Totodată, numărul populației active va scădea de vreme ce categoriile de vârste cele mai numeroase vor ieși din viața activă.

Măsurile de redresare a fenomenelor demografice prezentate anterior sunt de natură socio-economică precum:

- Facilități economice acordate familiilor tinere;
- Programe de prevenire a migrației;
- Dezvoltarea resurselor umane;
- Susținerea natalității;
- Accesarea de fonduri pentru formare profesională continuă sau recalificare;
- Asigurarea serviciilor medicale de calitate prin modernizarea infrastructurii;

## 4.2 Cultură și educație

### 4.2.1 Cultura

**Cultura** reprezintă un factor fundamental al vieții sociale în cadrul unei comunități și trebuie susținută și încurajată mai ales în mediul rural. Printre principalele atuuri ale culturii se pot enumera :

- Reprezintă esența identității naționale și locale;
- Ajută la interacțiunea și comunicarea interumană;
- Reprezintă un mediu al integrării sociale;
- Dezvoltă potențialul intelectual al capitalului uman;

Pe teritoriul comunei Gorgota au fost făcute anumite **descoperiri arheologice** :

- Așezarea Malu Roșu din satul Potigrafu aparține perioadei Neolitic, cultura Boian;
- Situl Arheologic de la Potigrafu – Canalul Pădurii și La Podișcă sec. V-VII;

**Monumentele istorice prezente astăzi sunt :**

- Monumentul eroilor din satul Gorgota pe DJ101E;
- Monumentul eroilor din satul Fânari, la intersecția DS173 cu DC97;
- Monumentul eroilor din satul Poienarii Apostoli la intersecția dintre DJ101E și DJ130A;
- Monumentul eroilor din centrul satului Crivina;
- Statuia lui Alexandru Ioan Cuza din satul Potigrafu;

Comuna Gorgota dispune de două **cămine culturale** în satele Potigrafu și Poienarii Apostoli unde se desfășoară diverse activități, fiind un spațiu al consolidării relațiilor interumane.

**Biblioteca** din comună este cea mai reprezentativă instituție de cultură la nivel local fiind parte integrată a unui sistem informațional și cultural național. Aceasta contribuie la dezvoltarea personală a utilizatorilor prin materialele educative pe care le oferă, activitățile extracuriculare pe care le desfășoară cât și accesul la informație pe care îl oferă.

Identitatea culturală și locală sunt două abordări cu impact semnificativ asupra comunității care trebuie promovate prin intermediul bibliotecii publice. Serviciile oferite de bibliotecă ar trebui să fie axate, pe imaginația și creativitatea locală, în vederea dezvoltării acestora pentru folosul comunității.

În fiecare an, în luna iunie se organizează **Festivalul Meșteșugarilor** – tradiție și continuitate, eveniment dedicat promovării meșteșugurilor tradiționale precum olărit, împletituri din papură, răchită, nuiiele.

Pe parcursul festivalului, au loc mai multe evenimente reprezentative precum aprinderea focului la cuptor, parada costumelor populare, spectacole folclorice, expoziții de obiecte cu vânzare, etc.

#### **4.2.2 Educația**

La nivelul comunei Gorgota funcționează următoarele **unități de învățământ**

- Școala gimnazială Potigrafu -170 copii;
- Școala gimnazială Poienari Apostoli – 150 copii;
- Grădinița Potigrafu – 30 copii;
- Grădinița Gorgota – 14 copii;
- Grădinița Poienarii Apostoli – 31 copii;
- Grădinița Crivina – 20 copii;

Una dintre problemele cu care societatea de la nivelul județului Prahova se confruntă este abandonul școlar, mai ales în prima parte a ciclului de învățământ. Acesta poate fi interpretat ca o problemă de natură socială explicată adesea ca o consecință a mediului socio-cultural din care provine elevul.

Absenteismul se poate manifesta prin mai multe forme :

- Absenteismul selectiv – fuga frecventă de la școală datorită unor anumite discipline;
- Absenteismul generalizat – fuga de la școală este frecventă și are un caracter generalizat, prefingurând abandonul școlar;
- Dezechilibre interpersonale – căutarea singurătății;
- Atitudine defensivă față de autoritatea unui sistem;
- Influența socială negativă a grupurilor;

Cercetările desfășurate pe perioade îndelungate de timp reliefează faptul că abandonul școlar conduce la o creștere a activității infracționale astfel că cei care abandonează procesul educativ au șanse mai reduse în găsirea unui loc de muncă și oportunitatea de a obține câștiguri prin mijloace sociale morale. Există o serie de cauze principale și factori care influențează în mod negativ relaționarea tinerilor cu sistemul educațional conform schemei de mai jos.

Atât autoritățile locale cât și comunitatea trebuie să analizeze și să elimine sau să diminueze posibilele probleme enumerate mai jos care pot influența negativ parcursul educațional al tinerilor.

## Sistemul educațional

- Lipsa adaptării sistemului la necesitățile tinerilor și ale societății
- Infrastructură deficitară în ceea ce privește relaționarea
- Posibilități reduse sau inexistente de implicare în activități extracuriculare

## Societatea

- Discriminarea pe criterii etnice, religioase și de apartenență la mediul socio-economic
- Legislație deficitară
- Influența negativă a unor grupuri de apartenență

## Familia

- Lipsa implicării familiei în educația tinerilor
- Supravegherea defectuoasă a actului educațional
- Absența părinților datorată lucrului în străinătate

## Biserica

- Lipsa implicării în educația tinerilor prin activități socio-culturale

## Mass-Media

- Mediatizarea excesivă a cazurilor negative
- Promovarea unor false valori și persoane
- Implicarea precară în rezolvarea cazurilor sociale
- Difuzarea știrilor false

### 4.3 Activitățile economice

Economia și dezvoltarea acesteia în cadrul comunei Gorgota se află într-o strânsă legătură cu contextul socio-economic și cu factorii fizico-geografici și de mediu.

Având în vedere specificul agricol al zonei, economia comunei Gorgota este bazată preponderent pe activitățile economice din agricultură însă sunt prezente și firme din domeniul construcțiilor, al procesării, al comerțului cu amănuntul și al serviciilor.

În sfera serviciilor se pot enumera :

- Servicii medicale;
- Servicii de transport;
- Servicii turistice;

Încă de la începutul constituirii acestei așezări agricultura a fost principalul mod de obținere a veniturilor pentru oamenii de aici. Astăzi economia locală începe să se diversifice puțin câte puțin fiind susținută și de strategiile regionale și naționale care încurajează dezvoltarea mediului rural.

În prezent, agricultura de bazează pe :

- Cultivarea cerealelor : grâu, porumb, rapiță, floarea soarelui;
- Legumicultura : roșii, ardei, castraveți, ceapă, varză, vinete, etc.;
- Creșterea animalelor : preponderent bovine aici fiind prezentă una dintre cele mai mari ferme de vaci din județ;

Datorită localizării în apropierea capitalei dar și a municipiului Ploiești, la nivelul comunei Gorgota există posibilități de dezvoltare a turismului de agrement.

În prezent există o serie de obiective care atrag turiștii aici precum :

- Terenul de motocros omologat internațional;
- Terenul de golf;
- Atelierele meșteșugărești de olărit din Potigrafu și fierărie, rotărie din Gorgota;
- Balta Fânari;

## Capitolul V – Portofoliul de proiecte implementate în perioada 2014-2020

Comuna Gorgota a implementat o serie de proiecte în perioada 2014-2020 cu scopul de a crește calitatea vieții locuitorilor

Principalele axe de dezvoltare au fost :

- Consolidarea și conservarea culturii locale;
- Îmbunătățirea infrastructurii de utilități;
- Amenajarea spațiilor verzi în vederea îmbunătățirii calității mediului;
- Îmbunătățirea infrastructurii educaționale;
- Sistematizarea teritoriului și dotarea acestuia;

<b>Denumire proiecte</b>	Achiziție buldoexcavator
<b>Sursa de finanțare</b>	Fonduri Europene
<b>Obiectivele proiectului</b>	<ul style="list-style-type: none"><li>• Achiziția unui buldoexcavator în vederea folosirii lui în situațiile de urgență precum și la construcția/amenajarea diferitelor lucrări publice locale.</li></ul>

<b>Denumire proiecte</b>	Extinderea rețelelor de apă și canalizare în comuna Gorgota
<b>Sursa de finanțare</b>	Fonduri Europene

<b>Obiectivele proiectului</b>	<ul style="list-style-type: none"> <li>• Extinderea rețelelor de apă și canalizare în toate satele comunei ( Gorgota, Potigrafu, Fânari, Poienarii Apostoli și Crivina )</li> <li>• Creșterea calității vieții locuitorilor</li> <li>• Asigurarea utilităților publice de bază</li> </ul>
--------------------------------	---

<b>Denumire proiecte</b>	Modernizarea infrastructurii rutiere locale în comuna Gorgota
<b>Sursa de finanțare</b>	Fonduri Europene
<b>Obiectivele proiectului</b>	<ul style="list-style-type: none"> <li>• Modernizarea infrastructurii rutiere locale prin asfaltarea rețelei de străzi din toate satele comunei</li> <li>• Creșterea accesibilității zonei</li> <li>• Îmbunătățirea nivelului de trai al locuitorilor</li> </ul>

<b>Denumire proiecte</b>	Construire grădiniță în satul Poienarii Apostoli
<b>Sursa de finanțare</b>	Fonduri Europene
<b>Obiectivele proiectului</b>	<ul style="list-style-type: none"> <li>• Modernizarea infrastructurii educaționale</li> <li>• Construire grădiniță, drum acces, alei carosabile și pietonale, parcare, amenajări exterioare</li> </ul>



<b>Denumire proiecte</b>	Modernizare și extindere cămin cultural – sat Potigrafu
<b>Sursa de finanțare</b>	Fonduri Europene
<b>Obiectivele proiectului</b>	<ul style="list-style-type: none"> <li>• Promovarea și conservarea culturii</li> <li>• Extindere corp cămin cultural, construire alei carosabile și pietonale, parcare, bransamente și organizare de șantier.</li> </ul>

<b>Denumire proiecte</b>	Extindere rețele de canalizare în comuna Gorgota
<b>Sursa de finanțare</b>	Fonduri Guvernamentale - PNDL
<b>Obiectivele proiectului</b>	<ul style="list-style-type: none"> <li>• Extinderea rețelelor de canalizare pe tot cuprinsul comunei</li> <li>• Branșarea gospodăriilor</li> <li>• Creșterea nivelului de trai din comună</li> </ul>

<b>Denumire proiecte</b>	Modernizare, extindere și dotare Școala Gimnazială Potigrafu
<b>Sursa de finanțare</b>	Fonduri Guvernamentale - PNDL

<b>Obiectivele proiectului</b>	<ul style="list-style-type: none"> <li>• Modernizarea infrastructurii educaționale</li> <li>• Dotarea unității de învățământ cu mobilier și material didactic ultramodern</li> </ul>
--------------------------------	--

<b>Denumire proiecte</b>	Amenajare trotuare, rigole betonate și podețe acces în comuna Gorgota
<b>Sursa de finanțare</b>	Bugetul Local
<b>Obiectivele proiectului</b>	<ul style="list-style-type: none"> <li>• Amenajarea trotuarelor pentru deplasarea pietonală</li> <li>• Construcția de rigole betonate pentru scurgerea apelor pluviale</li> <li>• Amenajarea podețelor de acces pentru intrarea în curți</li> </ul>

<b>Denumire proiecte</b>	Amenajare sistem monitorizare video și sistem de alarmare și protecție civilă în comuna Gorgota
<b>Sursa de finanțare</b>	Bugetul Local
<b>Obiectivele proiectului</b>	<ul style="list-style-type: none"> <li>• Creșterea gradului de securitate din comună</li> <li>• Creșterea gradului de prevenție și informare a locuitorilor în cazuri excepționale</li> </ul>

## Capitolul VI – Analiza SWOT

### 6.1 Metodologia SWOT

Analiza SWOT prezintă o utilitate deosebită în procesul de stabilire a direcțiilor de dezvoltare a comunității, permițând o gestionare eficientă a resurselor și relațiilor de intercondiționare.

Strategia de dezvoltare durabilă trebuie fundamentată pe o analiză relevantă a stării existente a unei comunități așa cum s-a desfășurat ea în capitolele anterioare. Pentru o putea stabili direcțiile de dezvoltare, trebuie analizate oportunitățile, riscurile, constrângerile și favorabilitățile. Specificitatea unei analize SWOT este dată de faptul că ea studiază în același timp caracteristicile interne ale unui sistem teritorial cât și influențele externe care pot fi de natură pozitivă sau negativă.

În cadrul analizei SWOT se evaluează în prima fază specificul sistemului teritorial analizat adică punctele tari și punctele slabe. În cea de-a doua fază se analizează influențele ce provin din exteriorul sistemului teritorial adică oportunitățile și amenințările.

Punctele tari reprezintă acei factori care conferă atractivitate teritoriului, pe când punctele slabe sunt reprezentate de acei factori care creează obstacole în calea dezvoltării socio-economice, transpunându-se în infrastructură, situație financiară, legislație.

Oportunitățile reprezintă factori de mediu externi care ajută la dezvoltarea sistemului teritorial dacă sunt identificate și folosite corespunzător iar amenințările reprezintă factori externi ce pot periclita dezvoltarea arealului.

În principiu, analiza efectuată în capitolele anterioare a furnizat o privire de ansamblu care conține cele mai bune informații posibile care să ajute la înțelegerea forțelor, tendințelor și cauzelor care pot să intervină la un moment dat.

Procesul decizional bazat pe această analiză trebuie să respecte următoarele direcții :

- Construiește pe punctele tari;
- Elimină punctele slabe;
- Exploatează oportunitățile;
- Îndepărtează amenințările;

## 6.2 Populație – Analiza SWOT

### Puncte tari

- cadre didactice calificate
- existența unui departament de asistență socială în primărie
- colaborare bună cu actorii locali
- inițiativă cetățenească
- inițiativă administrativă
- infrastructură educațională bună

### Puncte slabe

- predomină persoanele de vârstă a doua
- populație cu venituri reduse
- reconversie profesională redusă
- migrația tinerilor spre mediul urban
- spor natural negativ
- asistența socială insuficientă
- interes scăzut pentru educație continuă
- mentalitate necorespunzătoare privind voluntariatul
- adaptare mai lentă a persoanelor vârstnice la realitățile actuale

### Oportunități

- atragerea de fonduri europene/internaționale/naționale pentru stimularea ocupării forței de muncă, reconversie, servicii sociale
- existența strategiei naționale anti sărăcie
- Implicarea autorităților locale în problemele comunității
- grad relativ redus de inadaptare socială a locuitorilor

### Riscuri

- Pensionarea persoanelor de vârstă activă
- îmbătrânirea demografică
- migrarea forței de muncă
- estomparea tradițiilor locale
- investitori reticenți cu privire la plasarea fondurilor în zonele agricole
- legislație națională lacunară privind asistența socială
- rectificări bugetare ce pot afecta serviciile educative și sociale

### 6.3 Agricultură – Analiza SWOT

#### Puncte tari

- existența condițiilor pedo-climatice favorabile pentru desfășurarea agriculturii
- teren arabil însemnat
- potențial agricol ridicat
- tradiții locale în agricultură atât în cultivarea plantelor cât și în creșterea animalelor
- preocuparea populației pentru sectorul agricol
- existența fermelor
- poziționarea între București și Ploiești reprezintă un potențial de dezvoltare

#### Puncte slabe

- implicare insuficientă a tinerilor în agricultură
- îmbătrânirea forței de muncă ocupate în agricultură
- lipsa informării suficiente privind accesarea fondurilor cu finanțare nerambursabilă
- posibilități de cofinanțare reduse
- veniturile din agricultură sunt reduse și fluctuante
- diversificare slabă a activităților economice în zona rurală
- infrastructură agricolă predominant precară

#### Onortunități

- existența subvențiilor pentru agricultură
- existența programelor cu finanțare europeană pentru dezvoltarea agriculturii
- stimularea asocierii proprietarilor de terenuri agricole
- posibilitatea de utilizare a instrumentelor de gestionare a riscurilor în agricultură
- programe guvernamentale și europene pentru susținerea inițiativelor locale
- aplicarea de tehnologii prietenoase cu mediul
- sprijinirea înființării de exploatații pentru culturi ecologice
- sprijinirea tinerilor fermieri
- sprijinirea cooperativelor

#### Amenințări

- schimbările climatice
- secete frecvente
- limitări bugetare privind ajutorul de stat
- pierderea interesului populației pentru agricultură
- degradarea solului ceea ce duce spre scăderea randamentului de producție
- oferte de creditare greu accesibile
- depopularea mediului rural



## 6.4 Infrastructura – Analiza SWOT

### Puncte tari

- existența rețelei de alimentare cu energie electrică și iluminat
- existența rețelei de alimentare cu apă și canalizare
- existența rețelei de alimentare cu gaze
- eforturi ale autorităților locale de aplicare riguroasă a legislației privind protecția mediului
- infrastructură educațională modernizată sau în curs de modernizare
- amplasamentul comunei pe DNI
- colectarea selectivă a deșeurilor
- lipsa agenților economici poluanți

### Puncte slabe

- educație ecologie superficială în rândul populației, slaba cunoaștere a normelor de mediu în vigoare
- infrastructura educațională nu este modernizată în totalitate
- infrastructura socială este slab dezvoltată

### Opportunități

- Achiziția de tehnologii noi privind captarea, tratarea și distribuția apei
- Tehnologii noi pentru modernizarea și extinderea iluminatului public, inclusiv implementarea de tehnologii din surse regenerabile
- modernizarea infrastructurii rutiere și pietonale
- accesarea programelor de finanțare naționale și europene pentru dezvoltarea locală durabilă ( infrastructură, energie, mediu )
- folosirea surselor de energie regenerabilă ( vânt, soare )

### Amenințări

- Degradarea infrastructurii existente ceea ce ar implica reparații
- poluarea pânzei freatice prin infiltrare în sol a apelor uzate pentru că multe gospodării nu sunt racordate la canalizare
- resurse financiare insuficiente pentru cofinanțarea proiectelor
- schimbările climatice
- cost ridicat al documentațiilor preliminare ( studii fezabilitate, proiecte tehnice, etc )

## 6.5 Turismul – Analiza Swot

### Puncte tari

- Așezare geografică propice dezvoltării turismului de weekend și de agrement
- Existența unor atracții turistice locale - terenul de golf, balta de pescuit, terenul de motocros
- Cadru natural deosebit
- Apropiere de Ploiești și București
- Existența festivalului de meșteșuguri

### Puncte slabe

- Resurse financiare locale insuficiente
- Investiții autohtone sau străine foarte mici
- Pregătire profesională relativ scăzută în domeniul serviciilor turistice
- Lipsa unui brand local
- Informarea insuficientă a oamenilor cu privire a potențialul turistic al zonei

### Oportunități

- Realizarea unor investiții pentru dezvoltarea spațiilor de cazare
- Atragerea de finanțări nerambursabile sau cofinanțări pentru dezvoltarea de agropensiuni
- Dezvoltarea unui circuit al locurilor pitorești din comuna
- Existența unor cursuri de calificare în domeniul turismului

### Amenințări

- Legislație în continuă modificare
- Poluarea mediului prin practicarea unui turism mai puțin ecologic
- Mentalități de indiferență față de patrimoniul turistic al zonei
- Construcția haotică a unităților de cazare

## Capitolul VII – Strategia de dezvoltare locală 2021-2027 – Obiective

Strategia de dezvoltare locală se bazează pe cercetarea sistemului teritorial analizat, aflându-se în strânsă legătură cu contextul teritorial și socio-economic în care se regăsește. Aceasta trebuie să urmărească perspectivele de dezvoltare însă trebuie luat în calcul faptul că rezultatul final nu poate fi prevăzut sau indus deoarece situațiile neprevăzute pot apărea și pot perturba sistemul teritorial.

Principiile de bază ale unei strategii sunt :

- **Durabilitatea** – condiții mai bune de trai prin măsuri cu efect solid pe termen îndelungat;
- **Competitivitatea** – permite dezvoltarea economiei locale și sprijină ascensiunea acesteia;
- **Finanțele** – finanțarea din mai multe surse permite o dezvoltare armonioasă prin satisfacerea nevoii de investiții;
- **Administrarea responsabilă** : reacția eficientă și efectivă la problemele comunității prin responsabilizarea autorităților locale și parteneriatul cu societatea civilă;

Principalele obiective ale dezvoltării durabile în comuna Gorgota constau în cinci direcții majore :

- Dezvoltarea infrastructurii de bază a comunei ( apă, canalizare, iluminat, gaze, asfaltare, trotuare);
- Combaterea sărăciei și încurajarea coeziunii sociale;
- Susținerea și dezvoltarea educației;
- Protecția mediului;
- Regenerarea rurală și turismul;

Realizarea strategiei pornește de la următoarele premise :

- Creșterea nivelului de trai pentru populația comunei;
- Atragerea investitorilor;
- Adaptarea la schimbările ce apar;

Dezvoltarea economică a comunei depinde de atragerea de firme/activități/ investiții, acest lucru fiind posibil prin creșterea gradului de atractivitate al comunei și facilități de



atrageră a firmelor private prin investiții în infrastructură, ofertă de terenuri și clădiri, servicii strategice, facilități fiscale.

Având în vedere faptul că o comună nu este un sistem teritorial închis, acesta trebuie să aibă în vedere următoarele aspecte de dezvoltare :

- Întărirea capacității instituționale prin management eficient și raportare la cerințele populației;
- Dezvoltare durabilă astfel încât pe termen lung să se producă schimbări majore;
- Twining rural : relaționarea cu alte sisteme teritoriale în vederea schimbului de informații cu privire la bunele practici;
- Realizarea proiectelor în parteneriat public – privat;
- Integrarea politicilor atât pe orizontală pentru a se realiza un efect sinergic simultan între sectoare, cât și pe verticală, având în vedere corelarea și integrarea politicilor de dezvoltare a comunei cu politicile de dezvoltare ale județului și ale regiunii din care face parte;
- Managementul resurselor ( umane, materiale, financiare, energetice );
- Descentralizarea managementului în sectorul energetic;
- Identificarea nevoilor comunității și prioritizarea acestora;
- Evaluarea viabilității financiare ale unui proiect;
- Protecția mediului;

### **7.1 Obiective generale**

Pentru realizarea obiectivelor descrise în acest capitol, strategia trebuie să dispună de capacitatea de a răspunde la nevoile actuale utilizând eficient resursele de care dispune și adaptându-și viziunea generațiilor tinere.

Obiectivul general unitar al strategiei de dezvoltare este creșterea nivelului de trai și valorificarea rațională a resurselor din comuna Gorgota.

Principalele obiective sunt :

- Asigurarea unei infrastructuri optime
- Protejarea mediului în conformitate cu standardele de mediu europene;
- Creșterea ratei de ocupare și combaterea excluziunii sociale;
- Infrastructură și act educațional modern și dotat standardelor europene;

- Dezvoltare continuă a sistemului de sănătate și a serviciilor sociale;
- Regenerarea rurală

## **7.2 Obiective specifice**

Obiectivele specifice propun direcții de dezvoltare pentru principalele domenii precum agricultura, infrastructura, mediul, economia, educația, resursele umane și serviciile sociale.

### **7.2.1 Agricultura**

- Încurajarea și organizarea de asociații ale producătorilor locali;
- Eficientizarea practicilor agricole pentru creșterea productivității;
- Aplicarea unor tehnici pentru dezvoltarea agriculturii durabile;
- Realizarea și implementarea unui management al riscului cu privire la schimbările climatice + plan de reziliență;
- Realizarea unor sisteme de irigații performante în vederea creșterii productivității în agricultură

### **7.2.2 Infrastructură și mediu**

- Modernizare și extindere rețea de apă pentru o calitate cât mai bună;
- Modernizare și extinderea rețea de canalizare;
- Modernizarea și întreținerea continuă a rețelei de iluminat public prin folosirea tehnologiilor noi, nepoluante
- Îmbunătățirea infrastructurii medicale;
- Creșterea gradului de asfaltare al străzilor și modernizarea tuturor căilor de acces care să deservească nevoile curente ale locuitorilor;
- Prevenirea poluării aerului;
- Creșterea spațiului verde;
- Acțiuni de promovare a agriculturii ecologice;
- Informarea populației cu privire la riscurile deversării apelor uzate și a prevenirii poluării;
- Înființarea de perdele forestiere;

- Realizare parc de panouri fotovoltaice și folosirea pe scară largă a resurselor regenerabile
- Amenajare platforme de gunoi
- Amenajarea bazin de înot, teren de tenis, teren de fotbal, teren sintetic
- Amenajare parc industrial
- Amenajare locuri de joacă pentru copii și parcuri

### **7.2.3 Economie**

- Atragerea investitorilor pentru crearea unei economii diversificate;
- Diversificarea serviciilor oferite prin creșterea numărului de societăți comerciale;
- Încurajarea cetățenilor prin acțiuni de informare și formare profesională în vederea accesării de finanțări nerambursabile;
- Dezvoltarea turismului din zonă

### **7.2.4 Educație și cultură**

- Reabilitare și modernizare continuă a unităților de învățământ;
- Act educațional performant prin asigurarea dotărilor necesare unităților de învățământ ( mobilier, birotică, tehnică de calcul, material didactic, tablete);
- Amenajare spații de joacă pentru copii;
- Orientarea și sprijinirea persoanelor tinere în domeniul formării profesionale continue;
- Crearea șanselor pentru reconversia profesională a persoanelor adulte;
- Reabilitare/ modernizare și dotare continuă a căminelor culturale;
- Realizarea unor activități cultural artistice în vedere menținerii tradițiilor și meșteșugurilor locale
- Construirea și amenajarea unor biblioteci și locuri de studiu dar și realizarea unor biblioteci virtuale
- Realizarea unor programe de tip after school pentru elevi și programe prelungite pentru preșcolari

### **7.2.5 Resursa Umană**

- Crearea condițiilor de viață atractive pentru tineri;
- Crearea de condiții pentru familiile tinere;
- Sprijinirea natalității;

### **7.2.6 Serviciile Sociale**

- Dezvoltarea serviciilor de asistență și protecție socială pentru persoanele vulnerabile (minori, vârstnici, persoane cu dizabilități);
- Sprijinirea categoriilor defavorizate pentru un trai decent și dezvoltare personală/profesională;
- Campanii de conștientizare a importanței unui stil de viață sănătos și activ;
- Creare de centre de îngrijire pentru bătrâni
- Susținerea copiilor din familiile defavorizate
- Amenajare centru medical

## **Capitolul VIII – Planul de acțiune pentru dezvoltarea durabilă**

### **8.1 Aspecte generale**

Planul de acțiune pentru dezvoltarea durabilă reprezintă realizarea unui plan relativ scurt pentru fiecare proiect pe care autoritatea și-l propune. Acesta trebuie să țină cont de evoluția macroeconomică la nivel național, de starea bugetului local precum și de părerea comunității locale.

Starea comunei din punct de vedere al infrastructurii și al componentei socio-economice a fost analizată anterior și s-au creionat deja țintele-obiective strategice de dezvoltare.

Pentru fiecare proiect pe care autoritatea locală îl dorește implementat se recomandă un plan de acțiune care să întrunească următoarele puncte :

- Descrierea proiectului;
- Justificarea – beneficiile aduse comunității locale;
- Sustenabilitate – eficiența în timp;

Pentru a asigura o dezvoltare durabilă a comunei Gorgota, suportul necesar trebuie să fie asigurat de :

- Administrația locală și Consiliul local prin acordarea de suport logistic și legislativ;
- Comunitatea locală – cetățeni și organizații prin atitudine, participare activă și voluntariat;
- Mediul de afaceri prin investiții și suport;

### **8.2 Principii și condiții**

Pentru îndeplinirea obiectivelor din strategia de dezvoltare locală, primăria comunei Gorgota trebuie să își întărească capacitatea instituțională la toate nivelele de decizie și execuție. Acest lucru presupune atragerea finanțării și folosirea lor rațională, mobilizarea resursei umane disponibile și identificarea mecanismelor eficiente de comunicare.

Orice administrație publică trebuie să încerce armonizarea procedurilor administrative cu cele ale Uniunii Europene și să centreze activitatea pe nevoile cetățenilor.

Baza unei dezvoltări socio-economice o reprezintă respectarea diversității și a opiniilor în vederea rezolvării rapide a problemelor comunității.

Activitatea publică locală va fi orientată spre:

- Sprijinirea dezvoltării infrastructurii prioritare pentru comunitate
- Alocarea eficientă a bugetului local;
- Ajustarea cheltuielilor în concordanță cu veniturile bugetare;
- Atragerea finanțărilor din surse variate;
- Întreprinderea unor măsuri pentru acumularea veniturilor la bugetul local
- Atragerea investitorilor pentru dezvoltarea comunității;

Condițiile care stau la baza unei dezvoltări social-economice rapide sunt susținerea și participarea activă, respectarea legilor și onoarea obligațiilor primăriei comunei, precum și implicarea cetățenilor la luarea deciziilor în ceea ce privește rezolvarea propriilor probleme.

Primăria este o interfață între cetățean și instituțiile statului și trebuie să elaboreze un sistem de administrare bazat pe promovarea autonomiei locale reale și consolidarea cadrului instituțional

Consolidarea managementului administrației publice locale trebuie orientat către :

- Dezvoltarea continuă a nivelului de pregătire profesională al resurselor umane;
- Folosirea eficientă a resurselor umane;
- Orientarea serviciului public către cetățean;
- Eliminarea blocajelor birocratice;
- Întărirea și extinderea cadrului de participare a societății civile la procesul decizional;
- Administrarea eficientă a banilor publici;
- Digitalizarea datelor și a proceselor;

### **8.3 Implementare, monitorizare și control**

Etapa de implementare, monitorizare și control reprezintă sistemul de realizare a obiectivelor prevăzute în strategie și de colectare și raportare a informațiilor asupra desfășurării proiectelor și a impactului acestora asupra comunității.

Implementare reprezintă totalitatea acțiunilor ce se vor realiza și proiectele concrete de implementare. Fiecare proiect va conține obiective, perioada de implementare, persoanele responsabile și sursele de finanțare.

Monitorizarea va urmări respectarea implementării corecte a proiectelor și respectarea detaliilor referitoare la execuție.

Controlul apreciază dacă proiectul răspunde politicilor formulate, modul cum influențează dezvoltarea comunității.

#### 8.4 Proiecte propuse pentru perioada 2021 – 2027

Pe lângă obiectivele specifice prezentate în capitolul anterior care reprezintă prin natura lor posibile viitoare proiecte, mai jos sunt prezentate anumite proiecte prioritare pentru perioada ce urmează.

Denumire proiect: *Asfaltare drumuri de interes local în comuna Gorgota*

<b>Justificare</b>	Rețeaua de străzi din comuna Gorgota nu este asfaltată în totalitate sau nu este asfaltată complet
<b>Sursa de finanțare</b>	Fonduri europene Fonduri guvernamentale Bugetul local
<b>Obiectivele proiectului</b>	<ul style="list-style-type: none"><li>• Asfaltarea străzilor care sunt în prezent pietruite</li><li>• Turnarea ultimul strat de asfalt pe străzile unde acesta lipsește</li><li>• Creșterea accesibilității zonei</li><li>• Creșterea nivelului de trai din comună</li></ul>

Denumire proiect: *Amenajare trotuare, rigole și podețe în comuna Gorgota*

<b>Justificare</b>	Este necesară amenajarea de trotuare, rigole și podețe pentru uniformizarea teritoriului comunei dar și pentru asigurarea condițiilor normale de deplasare ale locuitorilor
<b>Sursa de finanțare</b>	Fonduri europene Fonduri guvernamentale Bugetul local
<b>Obiectivele proiectului</b>	<ul style="list-style-type: none"><li>• Amenajarea trotuarelor în vederea deplasării corespunzătoare a pietonilor</li><li>• Amenajarea rigolelor pentru scurgerea adecvată a apelor pluviale</li><li>• Amenajarea de podețe în vederea accesului în curți a locuitorilor</li><li>• Îmbunătățirea aspectului estetic al comunei</li><li>• Creșterea calității vieții</li></ul>

Denumire proiect: *Amenajare intersecții cu sens giratoriu pe Drumul Național 1 în satul Potigrafu*

<b>Justificare</b>	Se impune amenajarea intersecțiilor cu sens giratoriu în vederea fluidizării traficului
<b>Sursa de finanțare</b>	Fonduri europene Fonduri guvernamentale Bugetul local



<b>Obiectivele proiectului</b>	<ul style="list-style-type: none"> <li>• Amenajarea propriu zisă a intersecțiilor cu sens giratoriu conform normelor legale</li> <li>• Reducerea timpului de așteptare la traversarea DN1</li> <li>• Reducerea accidentelor rutiere</li> </ul>
--------------------------------	--

Denumire proiect: ***Modernizarea stație de tratare și pompare a apei în comuna Gorgota***

<b>Justificare</b>	Stația de tratare și pompare a apei necesită re tehnologizare în vederea asigurării unui serviciu de calitate pentru locuitorii comunei
<b>Sursa de finanțare</b>	Fonduri europene Fonduri guvernamentale Bugetul local
<b>Obiectivele proiectului</b>	<ul style="list-style-type: none"> <li>• Achiziția și implementarea de tehnologii noi și eficiente pentru tratarea apei</li> <li>• Achiziția și implementarea de echipamente și softuri moderne pentru asigurarea funcționării corespunzătoare a sistemului de alimentare cu apă și pentru monitorizarea acestuia</li> <li>• Monitorizarea sistemului pentru intervenții rapide în caz de defecțiune</li> <li>• Creșterea gradului de potabilitate</li> </ul>

Denumire proiect: ***Reabilitare, modernizare și extindere a caminului cultural din satul Poienarii Apostoli, comuna Gorgota***

<b>Justificare</b>	Căminul cultural din satul Poienarii Apostoli necesită reabilitare, modernizare, extindere și dotare pentru a funcționa la standarde normale
--------------------	--

<b>Sursa de finanțare</b>	Fonduri europene Fonduri guvernamentale Bugetul local
<b>Obiectivele proiectului</b>	<ul style="list-style-type: none"> <li>• Reabilitarea căminului cultural în vederea asigurării standardelor calitative ale structurii clădirii dar și creșterea eficienței energetice</li> <li>• Extinderea structurii actuale</li> <li>• Modernizarea interioară – exterioară și dotarea cu echipamente, materiale și bransamente eficiente</li> <li>• Amenajare împrejurimi, alei carosabile și pietonale, parcare</li> </ul>

Denumire proiect: *Modernizare, extindere și dotare Școala Gimnazială Poienarii Apostoli, comuna Gorgota*

<b>Justificare</b>	Școala din satul Poienarii Apostoli necesită modernizare, extindere și dotare corespunzătoare în vederea asigurării unui act educațional calitativ
<b>Sursa de finanțare</b>	Fonduri europene Fonduri guvernamentale Bugetul local
<b>Obiectivele proiectului</b>	<ul style="list-style-type: none"> <li>• Extinderea clădirii pentru asigurarea unui spațiu adecvat desfășurării activităților</li> <li>• Modernizarea interioară și exterioară a clădirii cu materiale, echipamente și instalații corespunzătoare</li> <li>• Dotarea unității de învățământ cu mobilier specific și materiale didactice adecvate</li> <li>• Amenajarea peisagistică</li> </ul>

Denumire proiect: *Modernizare, reabilitare și dotare grădinițe din comuna Gorgota*

<b>Justificare</b>	Grădinițele din comuna Gorgota necesită modernizare, reabilitare și dotare pentru a crea un spațiu conform standardelor actuale.
<b>Sursa de finanțare</b>	Fonduri europene Fonduri guvernamentale Bugetul local
<b>Obiectivele proiectului</b>	<ul style="list-style-type: none"> <li>• Reabilitarea grădinițelor în vederea asigurării standardelor calitative ale structurii clădirilor dar și creșterea eficienței energetice</li> <li>• Modernizarea interioară – exterioară și dotarea cu echipamente, materiale și bransamente eficiente</li> <li>• Amenajare împrejurimi, alei carosabile și pietonale, parcare</li> <li>• Dotarea cu mobilier specific și materiale didactice adecvate</li> </ul>

Denumire proiect: *Modernizare clădire în vederea amenajării unei piețe agroalimentare în satul Potigrafu*

<b>Justificare</b>	Comuna Gorgota nu dispune de o piață agroalimentară modernă în care cetățenii își pot vinde produsele în condiții decente
<b>Sursa de finanțare</b>	Fonduri europene Fonduri guvernamentale Bugetul local

<b>Obiectivele proiectului</b>	<ul style="list-style-type: none"> <li>• Modernizarea clădirii atât din punct de vedere structural cât și din punct de vedere al eficienței energetice</li> <li>• Amenajarea interioară a clădirii cu echipamente, bransamente și instalații necesare desfășurării activității propuse</li> <li>• Crearea condițiilor favorabile pentru vânzarea produselor de către locuitorii comunei</li> </ul>
--------------------------------	--

Denumire proiect: *Construire hală depozitare și întreținere utilaje ale primăriei*

<b>Justificare</b>	Primăria nu dispune de un loc special amenajat pentru depozitare și întreținerea utilajelor proprii
<b>Sursa de finanțare</b>	Fonduri europene Fonduri guvernamentale Bugetul local
<b>Obiectivele proiectului</b>	<ul style="list-style-type: none"> <li>• Construirea halei</li> <li>• Dotarea construcției cu echipamente specifice necesare întreținerii</li> <li>• Reducerea uzurii utilajelor</li> </ul>

Denumire proiect: *Reabilitare, modernizare și extindere complex comercial P+1 în satul Potigrafu*

<b>Justificare</b>	Complexul comercial necesită lucrări de reabilitare, modernizare și extindere în vederea funcționării corespunzătoare
--------------------	---

<b>Sursa de finanțare</b>	Fonduri europene Fonduri guvernamentale Bugetul local
<b>Obiectivele proiectului</b>	<ul style="list-style-type: none"> <li>• Reabilitarea clădirii în vederea asigurării standardelor calitative ale structurii dar și creșterea eficienței energetice</li> <li>• Modernizarea interioară – exterioară și dotarea cu echipamente, materiale și bransamente eficiente</li> <li>• Amenajare împrejurimi, alei carosabile și pietonale, parcare</li> <li>• Extinderea clădirii pentru asigurarea unui spațiu adecvat desfășurării activităților</li> </ul>

Denumire proiect: ***Construire și amenajare cămin pentru persoane vârstnice în satul Potigrafu, comuna Gorgota***

<b>Justificare</b>	Comuna Gorgota, nu dispune de un azil pentru bătrâni iar pe termen mediu și lung se estimează că numărul persoanelor vârstnice care vor avea nevoie de asistență va crește considerabil
<b>Sursa de finanțare</b>	Fonduri europene Fonduri guvernamentale Bugetul local Parteneriat public - privat
<b>Obiectivele proiectului</b>	<ul style="list-style-type: none"> <li>• Proiectare și construire clădire</li> <li>• Amenajare împrejurimi, alei carosabile și pietonale, parcare</li> <li>• Amenajarea peisagistică</li> <li>• Amenajare interioară cu materiale, echipamente și instalații specifice</li> <li>• Dotarea clădirii cu mobilier specific</li> </ul>

Denumire proiect: ***Construire centru medical în satul Poienarii Apostoli, comuna Gorgota***

<b>Justificare</b>	Satul Poienarii Apostoli nu dispune de un centru medical
<b>Sursa de finanțare</b>	Fonduri europene Fonduri guvernamentale Bugetul local
<b>Obiectivele proiectului</b>	<ul style="list-style-type: none"> <li>• Proiectarea și construirea clădirii cu destinația -centru medical</li> <li>• Amenajarea interioară și exterioară a clădirii conform standardelor actuale de construcție</li> <li>• Dotarea centrului medical cu aparatură și mobilier specific</li> <li>• Creșterea calității vieții</li> <li>• Îmbunătățirea serviciilor medicale oferite locuitorilor</li> </ul>

Denumire proiect: ***Construire, amenajare și dotare sală de sport în Comuna Gorgota***

<b>Justificare</b>	Comuna Gorgota nu dispune de o sală de sport
<b>Sursa de finanțare</b>	Fonduri europene Fonduri guvernamentale Bugetul local
<b>Obiectivele proiectului</b>	<ul style="list-style-type: none"> <li>• Amplasarea proiectului între satele Gorgota și Poienarii Apostoli</li> <li>• Proiectare și construire construcție cu destinația sală de sport</li> <li>• Amenajare împrejurimi, alei carosabile și pietonale, parcare</li> </ul>

	<ul style="list-style-type: none"> <li>• Amenajare interioară și exterioară cu materiale, echipamente și instalații specifice</li> <li>• Dotarea sălii de sport cu mobilier specific și aparatură corespunzătoare</li> </ul>
--	--

Denumire proiect: *Amenajare bază sportivă multifuncțională în comuna Gorgota*

<b>Justificare</b>	Satul Gorgota necesită amenajarea unei baze sportive moderne
<b>Sursa de finanțare</b>	Fonduri europene Fonduri guvernamentale Bugetul local
<b>Obiectivele proiectului</b>	<ul style="list-style-type: none"> <li>• Amenajarea terenului cu gazon natural</li> <li>• Amenajarea terenului sintetic</li> <li>• Dotarea bazei sportive cu clădiri și anexe necesare desfășurării activităților sportive ( vestiare, cameră depozitare, băi, cameră tehnică etc )</li> <li>• Dotarea bazei sportive cu tribune și nocturnă</li> <li>• Achiziția de echipamente și softuri pentru întreținerea bazei sportive ( întreținerea gazonului natural )</li> </ul>

Denumire proiect: *Amenajare teren sintetic în satul Crivina, comuna Gorgota*

<b>Justificare</b>	Satul Crivina nu dispune de un teren sintetic
<b>Sursa de finanțare</b>	Fonduri europene Fonduri guvernamentale Bugetul local

<b>Obiectivele proiectului</b>	<ul style="list-style-type: none"> <li>• Amenajarea terenului destinat amplasării</li> <li>• Achiziția și montarea gazonului sintetic</li> <li>• Dotarea cu echipamente specifice : gard, porți, plase, etc</li> <li>• Încurajarea sportului în rândul locuitorilor</li> </ul>
--------------------------------	--

Denumire proiect: *Amenajare parc de panouri fotovoltaice în comuna Gorgota*

<b>Justificare</b>	Având în vedere noile politici de reducere a consumului de energie din surse poluante și promovarea surselor de energie alternative, amenajarea unui parc de fotovoltaice este o investiție necesară
<b>Sursa de finanțare</b>	Fonduri europene Fonduri guvernamentale Bugetul local
<b>Obiectivele proiectului</b>	<ul style="list-style-type: none"> <li>• Amenajarea terenului destinat amplasării</li> <li>• Montarea panourilor fotovoltaice</li> <li>• Dotarea cu instalații și softuri de stocare și distribuție automatizată a energiei în rețeaua națională</li> </ul>

Denumire proiect: *Amenajare trotuare, rigole și podețe și parapeti în satul Potigrafu, zona DN1*

<b>Justificare</b>	Este necesară amenajarea de trotuare, rigole, podețe și parapeti pentru asigurarea condițiilor normale de deplasare ale locuitorilor dar și pentru protecția acestora
--------------------	---



<b>Sursa de finanțare</b>	Fonduri europene Fonduri guvernamentale Bugetul local
<b>Obiectivele proiectului</b>	<ul style="list-style-type: none"> <li>• Amenajarea trotuarelor în vederea deplasării corespunzătoare a pietonilor în zona Drumul Național 1</li> <li>• Amenajarea rigolelor pentru scurgerea adecvată a apelor pluviale</li> <li>• Amenajarea de podețe în vederea accesului în curți ale locuitorilor</li> <li>• Amenajare parapeti pentru siguranța locuitorilor din zona Drumul Național 1</li> <li>• Îmbunătățirea aspectului estetic al comunei</li> <li>• Creșterea calității vieții</li> </ul>

Denumire proiect: *Amenajare bazin de înot*

<b>Justificare</b>	Comuna Gorgota nu dispune de bazin de înot
<b>Sursa de finanțare</b>	Fonduri europene Fonduri guvernamentale Bugetul local
<b>Obiectivele proiectului</b>	<ul style="list-style-type: none"> <li>• Proiectarea și construirea clădirii între satele Gorgota și Poienarii Apostoli</li> <li>• Amenajare împrejurimi, alei carosabile și pietonale, parcare</li> <li>• Dotarea bazinului cu materiale, echipamente și instalații specifice pentru o funcționare corespunzătoare</li> <li>• Promovarea sportului în rândul locuitorilor</li> <li>• Atragerea populației din zonele adiacente comunei</li> <li>• Creșterea calității vieții în comună</li> </ul>

Denumire proiect: *Amenajare teren de tenis și teren de fotbal în comuna Gorgota*  
 – zona dintre satul Gorgota și satul Poienarii Apostoli

<b>Justificare</b>	În vederea promovării sportului și a activităților recreative, este necesară amenajarea de facilități sportive în comună
<b>Sursa de finanțare</b>	Fonduri europene Fonduri guvernamentale Bugetul local
<b>Obiectivele proiectului</b>	<ul style="list-style-type: none"> <li>• Proiectarea și amplasarea terenurilor între satele Gorgota și Poienarii Apostoli</li> <li>• Amenajare împrejurimi, alei carosabile și pietonale, parcare</li> <li>• Dotarea terenurilor cu materiale specifice ( gazon, zgură, etc )</li> <li>• Dotarea terenurilor cu echipamente și instalații pentru o funcționare modernă și conformă cu standardele actuale</li> <li>• Promovarea sportului în rândul locuitorilor</li> <li>• Atragerea populației din zonele adiacente comunei</li> <li>• Creșterea calității vieții în comună</li> </ul>

Denumire proiect: *Amenajare parcuri în toate satele comunei Gorgota*

<b>Justificare</b>	Parcurile sunt necesare în comună fiind niște spații de recreere și petrecere a timpului liber
<b>Sursa de finanțare</b>	Fonduri europene Fonduri guvernamentale Bugetul local

<b>Obiectivele proiectului</b>	<ul style="list-style-type: none"> <li>• Amenajarea parcurilor în toate satele componente ale comunei</li> <li>• Amenajarea peisagistică</li> <li>• Creșterea spațiului verde din comună</li> <li>• Dotarea parcurilor cu locuri de joacă pentru copii</li> <li>• Dotarea parcurilor cu mobilier : bănci, coșuri de gunoi, pergole, etc</li> </ul>
--------------------------------	--

Denumire proiect: *Asfaltare drumuri de exploatație agricolă și drumuri locale pentru formarea unei centuri rutiere în comuna Gorgota*

<b>Justificare</b>	Centura rutieră este necesară pentru reducerea traficului prin interiorul comunei
<b>Sursa de finanțare</b>	Fonduri europene Fonduri guvernamentale Bugetul local
<b>Obiectivele proiectului</b>	<ul style="list-style-type: none"> <li>• Asfaltarea drumurilor prevăzute în proiect și marcarea corespunzătoare a acestora</li> <li>• Fluidizarea traficului</li> <li>• Reducerea traficului din interiorul comunei</li> <li>• Reducerea poluării</li> </ul>

Denumire proiect: *Amenajare parc industrial în satul Crivina, comuna Gorgota*

<b>Justificare</b>	Amenajarea unui parc industrial este benefică pentru dezvoltarea economică și socială a comunei.
<b>Sursa de finanțare</b>	Fonduri europene Fonduri guvernamentale Bugetul local
<b>Obiectivele proiectului</b>	<ul style="list-style-type: none"><li>• Proiectarea amplasamentului în satul Crivina, la ieșirea spre comuna Tinosu</li><li>• Racordarea spațiului la toate utilitățile necesare ( apa, canalizare, gaze, asfalt )</li><li>• Creșterea veniturilor la bugetul local</li><li>• Creșterea ofertei de locuri de muncă</li></ul>

Denumire proiect: *Înfăințare linie de transport local de la Gara Crivina în satele comunei*

<b>Justificare</b>	Înfăințarea unei linii de transport este necesară pentru a prelua cetățenii care fac naveta, gara fiind poziționată la o distanță de aproximativ 4km de cel mai apropiat sat.
<b>Sursa de finanțare</b>	Fonduri europene Fonduri guvernamentale Bugetul local
<b>Obiectivele proiectului</b>	<ul style="list-style-type: none"><li>• Stabilirea unui orar în concordanță cu sosirea și plecarea trenurilor</li><li>• Folosirea microbuzelor aflate în dotarea primăriei</li><li>• Creșterea gradului de confort pentru locuitorii comunei</li></ul>

Denumire proiect: ***Digitalizare și îmbunătățire infrastructură IT& Comunicații pentru administrația publică și cetățeni***

<b>Justificare</b>	Nevoia de echipamente, softuri dedicate, aplicații și rețele pentru îmbunătățirea serviciilor publice și a relației cu cetățenii
<b>Sursa de finanțare</b>	Fonduri europene Fonduri guvernamentale Bugetul local
<b>Obiectivele proiectului</b>	<ul style="list-style-type: none"> <li>• Îmbunătățirea capacității administrative</li> <li>• Dotarea cu echipament IT&amp;C a instituțiilor publice</li> <li>• Achiziția și implementarea de softuri și aplicații necesare desfășurării activității și îmbunătățirii relației cetățenilor cu primăria</li> <li>• Digitalizare</li> </ul>

Denumire proiect: ***Amenajare platforme de gunoi în comuna Gorgota***

<b>Justificare</b>	Pe teritoriul comunei nu există platforme amenajate pentru gunoi.
<b>Sursa de finanțare</b>	Fonduri europene Fonduri guvernamentale Bugetul local

<b>Obiectivele proiectului</b>	<ul style="list-style-type: none"> <li>• Amplasarea platformelor lângă stația de epurare în satul Potigrafu</li> <li>• Reducerea impactului negativ asupra mediului</li> <li>• Posibila extracție a biogazului prin intermediul instalațiilor specifice</li> </ul>
--------------------------------	--

Denumire proiect: ***Sistematizarea teritoriului destinat construcției de case pentru tineri sub forma a trei variante de proiect***

<b>Justificare</b>	Pentru o uniformizarea a fondului locativ nou construit, se dorește propunere a trei variante de amenajare a caselor.
<b>Sursa de finanțare</b>	Fonduri europene Fonduri guvernamentale Bugetul local
<b>Obiectivele proiectului</b>	<ul style="list-style-type: none"> <li>• Pentru locurile de case disponibile între satele Gorgota și Poienarii Apostoli se dorește realizarea a trei proiecte pilot din care viitorii beneficiari își pot alege unul.</li> <li>• Respectarea normelor de construire</li> <li>• Sprijin pentru tinerii care își doresc o nouă casă</li> <li>• Sistematizarea coerentă a fondului locativ</li> </ul>

Denumire proiect: ***Îmbunătățirea colectării deșeurilor și a protecției mediului***

<b>Justificare</b>	Problemele de mediu necesită o atenție sporită
<b>Sursa de finanțare</b>	Fonduri europene Fonduri guvernamentale Bugetul local
<b>Obiectivele proiectului</b>	<ul style="list-style-type: none"> <li>• Îmbunătățirea metodelor de colectare și sortare a deșeurilor</li> <li>• Promovarea bunelor practici cu privire la protecția mediului</li> <li>• Respectarea Planului Județean de gestionare a deșeurilor</li> <li>• Plantarea/replantarea de puiți</li> </ul>

Denumire proiect: ***Dezvoltarea serviciilor de asistență și protecție socială pentru categoriile vulnerabile***

<b>Justificare</b>	Sprijinirea categoriile defavorizate : minori, vârstnici, persoane cu dizabilități, someri, tineri NEETS.
<b>Sursa de finanțare</b>	Fonduri europene Fonduri guvernamentale Bugetul local
<b>Obiectivele proiectului</b>	<ul style="list-style-type: none"> <li>• Creșterea calității vieții în comună</li> <li>• Egalitatea de șanse în rândul locuitorilor</li> <li>• Promovarea formării și reformării profesionale</li> <li>• Promovare conceptului de învățarea pe tot parcursul vieții</li> <li>• Incluziunea socială</li> </ul>

Denumire proiect: ***Realizarea și desfășurarea unui târg local de comercializare a produselor locale în satul Poienarii Apostoli, comuna Gorgota***

<b>Justificare</b>	Sprijinirea locuitorilor comunei pentru comercializarea produselor dar și promovarea comunei din punct de vedere turistic și investițional
<b>Sursa de finanțare</b>	Fonduri europene Fonduri guvernamentale Bugetul local
<b>Obiectivele proiectului</b>	<ul style="list-style-type: none"> <li>• Comercializarea produselor locale precum : cereale, fructe, legume, animale și produse de origine animală</li> <li>• Promovarea turistică și culturală a comunei</li> <li>• Atragerea investitorilor</li> <li>• Sprijinirea producătorilor locali</li> </ul>

Denumire proiect: ***Modernizare și dotare stație de epurare a apelor uzate din comuna Gorgota***

<b>Justificare</b>	Stația de epurare necesită modernizare și re tehnologizare periodică în vederea funcționării corespunzătoare și eficiente.
<b>Sursa de finanțare</b>	Fonduri europene Fonduri guvernamentale Bugetul local
<b>Obiectivele proiectului</b>	<ul style="list-style-type: none"> <li>• Modernizarea și re tehnologizarea stației de epurare prin folosirea materialelor, echipamentelor și softurilor care permit eficientizare, monitorizare și funcționare optimă</li> <li>• Folosirea surselor de energie regenerabilă pentru consumul de energie</li> <li>• Îmbunătățirea stării mediului</li> </ul>



Denumire proiect: ***Dotarea serviciului pentru situații de urgență cu utilaje și echipamente***

<b>Justificare</b>	Primăria are nevoie de dotarea cu utilaje și echipamente pentru a răspunde prompt la situațiile de urgență care apar
<b>Sursa de finanțare</b>	Fonduri europene Fonduri guvernamentale Bugetul local
<b>Obiectivele proiectului</b>	<ul style="list-style-type: none"> <li>• Dotarea serviciului pentru situații de urgență cu utilaje necesare (buldoexcavator, vidanță, volă, autospeciale, încărcătoare frontale, șenilate, etc )</li> <li>• Dotarea cu echipamente necesare</li> <li>• Scăderea timpului de răspuns la situațiile neprevăzute</li> <li>• Asistența comunității</li> </ul>

Denumire proiect: ***Realizarea unui centru de intervenții în comuna Gorgota pentru cazurile de urgență care apar***

<b>Justificare</b>	Primăria Gorgota nu dispune de un astfel de centru
<b>Sursa de finanțare</b>	Fonduri europene Fonduri guvernamentale Bugetul local
<b>Obiectivele proiectului</b>	<ul style="list-style-type: none"> <li>• Amenajarea centrului destinat intervențiilor</li> <li>• Dotarea centrului cu echipamente necesare</li> <li>• Creșterea ratei de răspuns la situațiile de urgență</li> </ul>

Denumire proiect: ***Realizarea de lucrări de regularizare și consolidare a albiilor râurilor și pâraurilor***

<b>Justificare</b>	Albiile cursurilor de apă necesită periodic lucrări de regularizare, consolidare, decolmatare și apărări de maluri
<b>Sursa de finanțare</b>	Fonduri europene Fonduri guvernamentale Bugetul local
<b>Obiectivele proiectului</b>	<ul style="list-style-type: none"> <li>• Lucrări de întreținere periodică a cursurilor de apă</li> <li>• Protejarea malurilor</li> </ul>

Denumire proiect: ***Modernizarea și eficientizarea rețelei de iluminat public din comuna Gorgota***

<b>Justificare</b>	Rețeaua de iluminat public necesită modernizare și întreținere continuă în vederea creșterii eficienței energetice.
<b>Sursa de finanțare</b>	Fonduri europene Fonduri guvernamentale Bugetul local
<b>Obiectivele proiectului</b>	<ul style="list-style-type: none"> <li>• Folosirea lămpilor cu tehnologia led sau alte tehnologii moderne cu consum redus de energie</li> <li>• Extinderea rețelei de iluminat</li> <li>• Adoptarea tehnologiilor noi pentru eficientizarea consumului</li> </ul>

Denumire proiect: ***Implementare de programe after school și program prelungit pentru preșcolari***

<b>Justificare</b>	Cererea pentru astfel de servicii este în creștere
<b>Sursa de finanțare</b>	Fonduri europene Fonduri guvernamentale Bugetul local
<b>Obiectivele proiectului</b>	<ul style="list-style-type: none"> <li>• Crearea condițiilor necesare pentru desfășurarea acestui tip de activitate</li> <li>• Dotarea cu materiale necesare</li> <li>• Implicarea elevilor și preșcolarilor în diverse activități după finalizarea programului obișnuit</li> </ul>

Denumire proiect: ***Realizarea de biblioteci și biblioteci virtuale în comuna Gorgota***

<b>Justificare</b>	Promovarea accesului la educație și informare pentru locuitorii comunei
<b>Sursa de finanțare</b>	Fonduri europene Fonduri guvernamentale Bugetul local
<b>Obiectivele proiectului</b>	<ul style="list-style-type: none"> <li>• Creșterea accesului la educație în rândul locuitorilor comunei</li> <li>• Realizarea de biblioteci fizice pentru studiu dar și pentru desfășurarea de activități culturale</li> <li>• Realizarea de biblioteci virtuale pentru accesul facil la informație</li> </ul>

Denumire proiect: ***Reactualizarea Planului Urbanistic General al comunei Gorgota și implementare GIS***

<b>Justificare</b>	Planul Urbanistic General trebuie reactualizat la o anumite perioadă de timp
<b>Sursa de finanțare</b>	Fonduri europene Fonduri guvernamentale Bugetul local
<b>Obiectivele proiectului</b>	<ul style="list-style-type: none"> <li>• Implementarea unui set de norme care trebuie respectate în cazul elaborării proiectelor de construcție</li> <li>• Elaborarea de hărți și ortofotoplan</li> <li>• Implementare GIS</li> <li>• Conștientizarea riscurilor naturale din zonă</li> <li>• Utilizarea rațională și echilibrată a terenurilor necesare funcțiunilor urbanistice</li> <li>• Fundamentarea realizării unor investiții de utilitate publică</li> <li>• Asigurarea suportului reglementar pentru eliberarea certificatelor de urbanism și autorizațiilor de construire</li> <li>• Stabilirea direcției de dezvoltarea urbanistică a comunei</li> </ul>

Denumire proiect: ***Realizare de poduri și podețe în comuna Gorgota***

<b>Justificare</b>	Podurile și podețele sunt necesare pentru creșterea accesibilității zonei
<b>Sursa de finanțare</b>	Fonduri europene Fonduri guvernamentale Bugetul local

<b>Obiectivele proiectului</b>	<ul style="list-style-type: none"> <li>• Fluidizarea traficului</li> <li>• Modernizarea infrastructurii rutiere și pietonale</li> </ul>
--------------------------------	---

Denumire proiect: *Dotarea cu utilaje și echipamente pentru serviciul de gospodărire locală*

<b>Justificare</b>	Dotarea este necesară în vederea întreținerii domeniului public
<b>Sursa de finanțare</b>	Fonduri europene Fonduri guvernamentale Bugetul local
<b>Obiectivele proiectului</b>	<ul style="list-style-type: none"> <li>• Dotarea cu utilaje și echipamente necesare întreținerii domeniului public</li> <li>• Întreținerea corespunzătoare a domeniului public</li> </ul>

Denumire proiect: *Înfăințare și susținere tabără de creație, ansamblu folcloric și festival pentru promovarea obiceiurilor și meșteșugurilor tradiționale*

<b>Justificare</b>	În vederea dezvoltării culturale și turistice a zonei sunt necesare anumite manifestații culturale
<b>Sursa de finanțare</b>	Fonduri europene Fonduri guvernamentale Bugetul local

<b>Obiectivele proiectului</b>	<ul style="list-style-type: none"> <li>• Realizarea unei tabere de creație și ansamblu folcloric</li> <li>• Realizarea unui festival pentru promovarea obiceiurilor și meșteșugurilor tradiționale</li> <li>• Promovarea culturală a zonei</li> <li>• Atragerea turiștilor</li> </ul>
--------------------------------	---

Denumire proiect: *Facilitarea accesului la utilități pentru agenții economici*

<b>Justificare</b>	Acest lucru este necesar pentru dezvoltarea din punct de vedere economic a comunei
<b>Sursa de finanțare</b>	Fonduri europene Fonduri guvernamentale Bugetul local
<b>Obiectivele proiectului</b>	<ul style="list-style-type: none"> <li>• Facilitarea accesului la utilități ( apă, canalizare, gaze, asfalt ) pentru agenții economici</li> <li>• Dezvoltarea economică a comunei</li> <li>• Atragerea investitorilor</li> </ul>

Denumire proiect: *Adoptarea de tehnologii nepoluante de către operatorii economici*

<b>Justificare</b>	Normele de mediu sunt într-o continuă schimbare, încurajând reducerea poluării
<b>Sursa de finanțare</b>	Fonduri europene Fonduri guvernamentale Bugetul local

<b>Obiectivele proiectului</b>	<ul style="list-style-type: none"> <li>• Dotarea cu utilaje și echipamente necesare în vederea reducerii poluării și a creșterii eficienței energetice</li> <li>• Protejarea mediului</li> </ul>
--------------------------------	--

Denumire proiect: ***Dotări pentru administrația publică***

<b>Justificare</b>	Având în vedere uzura echipamentelor, instalațiilor și utilajelor acestea trebuie înlocuite periodic
<b>Sursa de finanțare</b>	Fonduri europene Fonduri guvernamentale Bugetul local
<b>Obiectivele proiectului</b>	<ul style="list-style-type: none"> <li>• Dotarea cu echipamente și utilaje pentru uz intern și extern</li> <li>• Digitalizarea administrației</li> </ul>

Denumire proiect: ***Creșterea eficienței energetice a tuturor clădirilor de pe raza comunei Gorgota***

<b>Justificare</b>	Având în vedere directivele europene și ținta asumată de România privind reducerea emisiilor de carbon, creșterea eficienței energetice este necesară
<b>Sursa de finanțare</b>	Fonduri europene Fonduri guvernamentale Bugetul local

<b>Obiectivele proiectului</b>	<ul style="list-style-type: none"> <li>• Folosirea instalațiilor și tehnologiilor noi de producere a energiei ( eolian, fotovoltaic, termal )</li> <li>• Încălzirea clădirilor în mod pasiv cu energie regenerabilă</li> <li>• Folosirea materialelor de construcție prietenoase cu mediul</li> </ul>
--------------------------------	---

Denumire proiect: *Construirea de locuințe sociale în comuna Gorgota*

<b>Justificare</b>	Sprijinirea categoriilor vulnerabile de la nivelul comunei
<b>Sursa de finanțare</b>	Fonduri europene Fonduri guvernamentale Bugetul local
<b>Obiectivele proiectului</b>	<ul style="list-style-type: none"> <li>• Proiectarea și construirea locuințelor sociale</li> <li>• Creșterea incluziunii sociale</li> <li>• Dezvoltarea asistenței sociale</li> </ul>

Denumire proiect: *Creșterea gradului de informare a cetățenilor și a mediului de afaceri din comuna Gorgota*

<b>Justificare</b>	Informarea asupra potențialelor oportunități de natură economică, socială și profesională este esențială într-o comunitate dezvoltată
<b>Sursa de finanțare</b>	Fonduri europene Fonduri guvernamentale Bugetul local
<b>Obiectivele proiectului</b>	<ul style="list-style-type: none"> <li>• Participarea cetățenilor și mediului de afaceri la sesiuni de informare despre posibilele oportunități de afaceri, formare profesională, locuri de muncă, finanțări nerambursabile</li> </ul>



Denumire proiect: *Amenajare complex turistic în comuna Gorgota*

<b>Justificare</b>	Amenajarea unui complex turistic este oportună pentru dezvoltarea economică a zonei și pentru atragerea turiștilor
<b>Sursa de finanțare</b>	Fonduri europene Fonduri guvernamentale Bugetul local
<b>Obiectivele proiectului</b>	<ul style="list-style-type: none"> <li>• Dezvoltarea economiei locale</li> <li>• Crearea facilităților pentru cazare și dotarea corespunzătoare cu materiale, echipamente și mobilier specific</li> <li>• Atragerea turiștilor</li> <li>• Dezvoltarea din punct de vedere turistic al comunei</li> </ul>

Denumire proiect: *Realizare complex pentru spectacole în aer liber*

<b>Justificare</b>	Comuna Gorgota nu dispune de un astfel de complex
<b>Sursa de finanțare</b>	Fonduri europene Fonduri guvernamentale Bugetul local
<b>Obiectivele proiectului</b>	<ul style="list-style-type: none"> <li>• Amenajarea complexului</li> <li>• Dotarea cu materiale și echipamente specifice</li> <li>• Crearea de opțiuni pentru petrecerea timpului liber</li> <li>• Atragerea turiștilor</li> </ul>

Denumire proiect: ***Realizare de complexuri sportive pentru agrement și competiții în comuna Gorgota***

<b>Justificare</b>	Aceste investiții sunt necesare atât pentru petrecerea timpului liber al locuitorilor comunei dar mai ales pentru atragerea turiștilor și investitorilor
<b>Sursa de finanțare</b>	Fonduri europene Fonduri guvernamentale Bugetul local
<b>Obiectivele proiectului</b>	<ul style="list-style-type: none"> <li>• Amenajarea complexurilor ( hipo, moto, aero, perscuit, tir)</li> <li>• Atragerea turiștilor și investitorilor</li> <li>• Diversificarea economiei</li> <li>• Dezvoltarea economică a comunei</li> </ul>

Denumire proiect: ***Amenajarea de stații de încărcare pentru autovehiculele electrice***

<b>Justificare</b>	Stațiile de încărcare sunt necesare pentru modernizarea parcului auto și înlocuirea autovehiculelor clasice cu cele electrice.
<b>Sursa de finanțare</b>	Fonduri europene Fonduri guvernamentale Bugetul local
<b>Obiectivele proiectului</b>	<ul style="list-style-type: none"> <li>• Amplasarea de stații de încărcare în diferite puncte ale comunei</li> <li>• Creșterea numărului de mașini electrice</li> <li>• Protejarea mediului</li> </ul>

Denumire proiect: *Realizare împăduriri în comuna Gorgota*

<b>Justificare</b>	În vederea creșterii spațiului verde și a protejării mediului este necesară împădurirea zonelor disponibile
<b>Sursa de finanțare</b>	Fonduri europene Fonduri guvernamentale Bugetul local
<b>Obiectivele proiectului</b>	<ul style="list-style-type: none"> <li>• Plantarea puieților</li> <li>• Creșterea spațiului verde</li> <li>• Protecția mediului</li> </ul>

Denumire proiect: *Amenajarea și întreținerea sistemelor de irigații și desecare în comuna Gorgota*

<b>Justificare</b>	Sistemele de irigații și desecare sunt necesare pentru creșterea productivității în agricultură
<b>Sursa de finanțare</b>	Fonduri europene Fonduri guvernamentale Bugetul local
<b>Obiectivele proiectului</b>	<ul style="list-style-type: none"> <li>• Amenajarea completă a sistemelor ( canale, pompe, stații, etc)</li> <li>• Dotarea cu echipamente și instalații specifice și eficiente energetic</li> <li>• Susținerea fermierilor</li> <li>• Creșterea producțiilor în agricultură</li> </ul>

## **Capitolul IX – Concluzii**

Realizarea acestui document strategic permite comunității din comuna Gorgota conștientizarea situației actuale, riscurile care pot apărea în viitor cât și oportunitățile de care poate beneficia.

Strategia de dezvoltare locală 2021 – 2027 va folosi drept suport pentru dezvoltarea durabilă a comunei Gorgota care vizează creșterea calității vieții pentru toți cetățenii.

Dezvoltarea comunei nu reprezintă o sarcină doar pentru autoritatea publică locală ci ține și de implicarea activă a comunității. Autoritatea locală trebuie să își asume rolul de coordonator al procesului de transformare, eliminând riscurile și fructificând oportunitățile.

Implementarea Strategiei se va derula pe etape care vor fi organizate în funcție de resursele existente la momentul respectiv și de prioritățile locale. Validarea Strategiei se realizează prin participarea cetățenilor la deciziile administrative, aceasta având un caracter continuu.

În concluzie, strategia de dezvoltare locală este un document de planificare a dezvoltării comunei Gorgota ce are la bază un proces circular și continuu pe toată perioada implementării sale ce analizează obiectiv situația actuală și stabilește direcțiile de dezvoltare pe care comunitatea locală ar trebui să le urmărească pentru o dezvoltare armonioasă din punct de vedere socio-economic.

## BIBLIOGRAFIE

1. Autoritatea pentru digitalizarea României, [www.adr.gov.ro](http://www.adr.gov.ro)
2. Comisia Europeană - <https://ec.europa.eu/>
3. Consiliul Județean Prahova (<http://cjph.ro/>)
4. Consiliul Europei - <https://www.consilium.europa.eu/>
5. Fonduri structurale - [www.fonduristructurale.ro](http://www.fonduristructurale.ro)
6. Institutul National de Statistică – Tempo Online (<http://statistici.insse.ro:8077/tempo-online/#/pages/tables/insse-table>)
7. Ministerul Fondurilor Europene- <http://mfe.gov.ro/>
8. Primaria Gorgota ([https:// primariagorgota.ro/](https://primariagorgota.ro/))

